

燧灘 海況情報 令和8年6月号

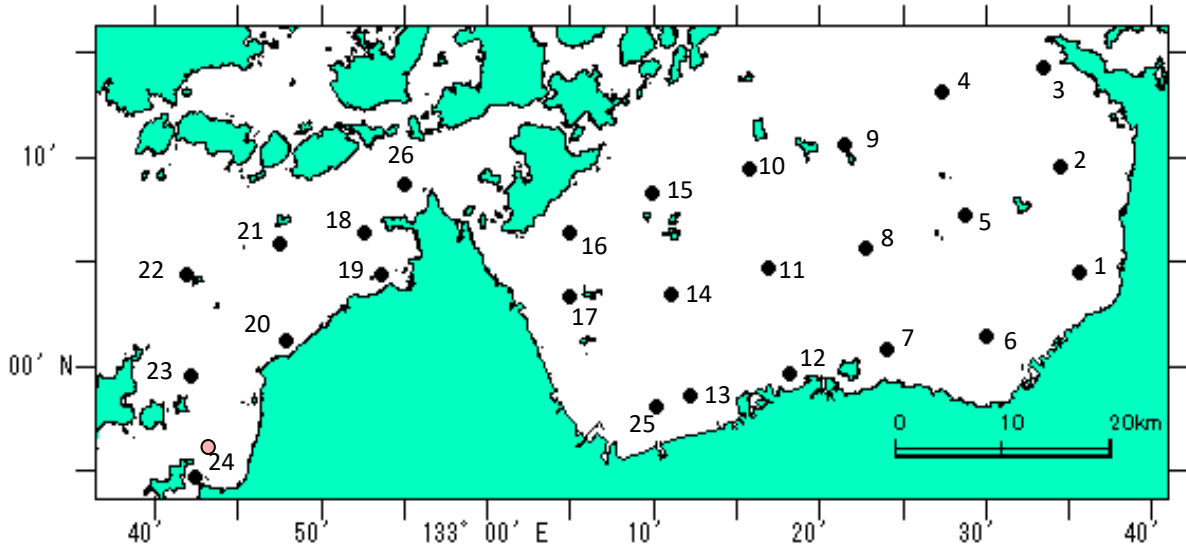
愛媛県農林水産研究所 水産研究センター

令和8年6月22日発行

➤ 調査日_令和8年6月17日、同18日

➤ 調査船_愛媛県農林水産研究所水産研究センター 試験船「よしゅう」

海況



調査地点

○水温

斎灘

全層で「かなり高め」。

○塩分

斎灘

全層で「やや高め」。

○透明度

斎灘

「平年並み」。

燧灘

0m層で「やや高め」、
5m層で「高め」、
10m～底層で「かなり高め」。

燧灘

全層で「平年並み」。

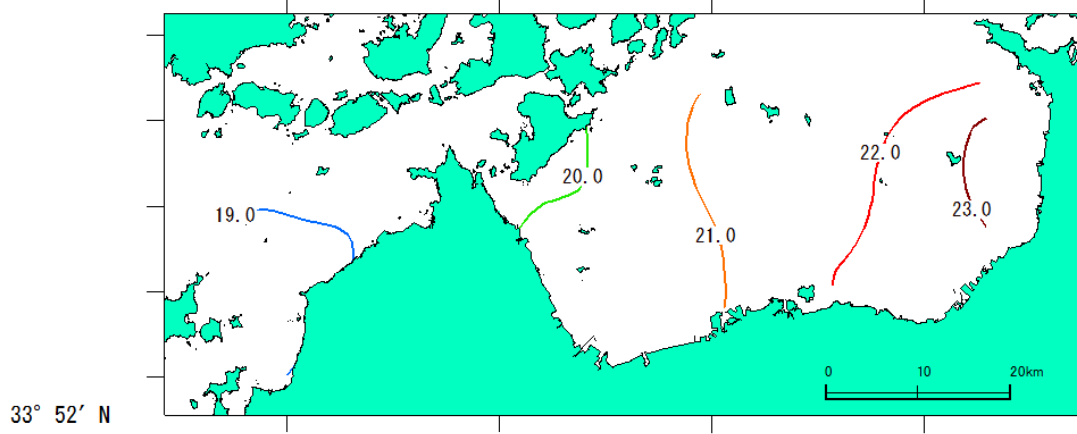
燧灘

「平年並み」。

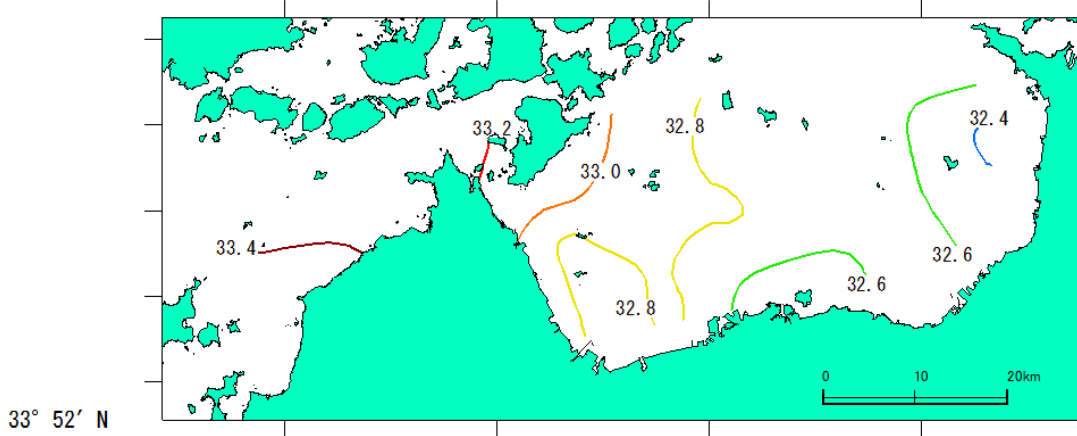
表 海域別平均値

平年値は、平成3年（1991）から令和2年（2020）の30年平均値です。

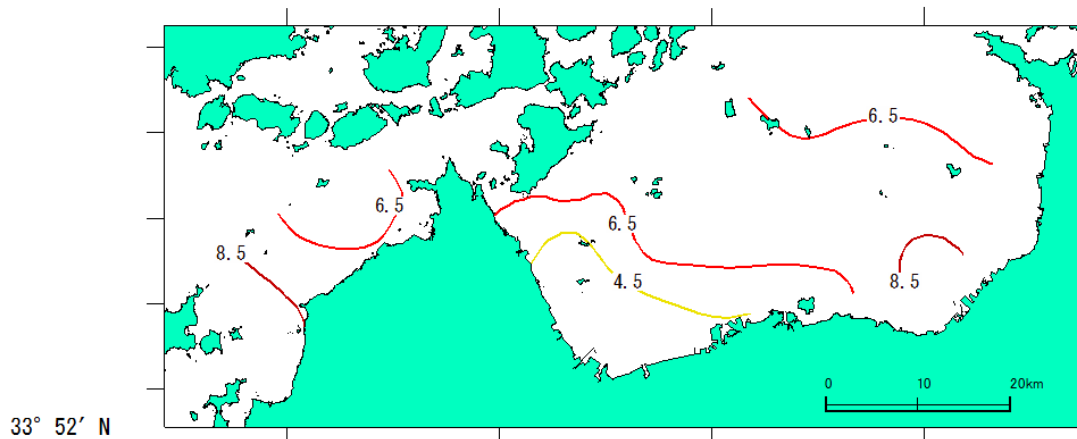
項目	海域	斎灘(Stn.18-24,26)				燧灘(Stn.1-17,25)			
		平均値	平年差	前年差	前月差	平均値	平年差	前年差	前月差
水温 ℃	0m	19.04	1.49	1.22	3.16	22.16	1.27	0.46	3.23
	5m	19.01	1.67	1.29	3.18	21.39	1.67	0.51	3.75
	10m	19.00	1.77	1.36	3.35	20.55	2.09	0.79	3.98
	20m	18.98	1.82	1.40	3.43	19.94	2.42	1.40	4.08
	底層	18.97	1.83	1.42	3.45	20.07	2.57	1.01	4.25
透明度(m)		7.6	0.2	-0.3	-4.4	6.3	-1.6	-1.6	-4.0
塩分	0m	33.38	0.23	0.74	-0.11	32.60	0.11	1.04	-0.26
	5m	33.38	0.22	0.59	-0.12	32.71	0.07	0.59	-0.29
	10m	33.39	0.23	0.57	-0.11	32.86	0.06	0.52	-0.22
	20m	33.39	0.22	0.53	-0.13	32.98	0.09	0.51	-0.16
	底層	33.38	0.20	0.51	-0.15	32.97	0.02	0.50	-0.19



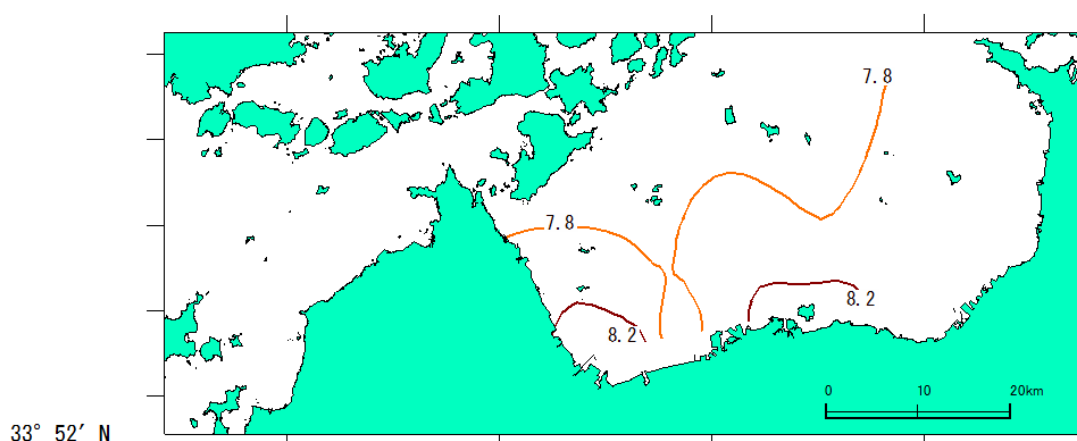
132° 36' E 水温(5m層・°C)



132° 36' E 塩分(5m層・psu)



132° 36' E 透明度(m)



132° 36' E DO(5m層・mg/L)