

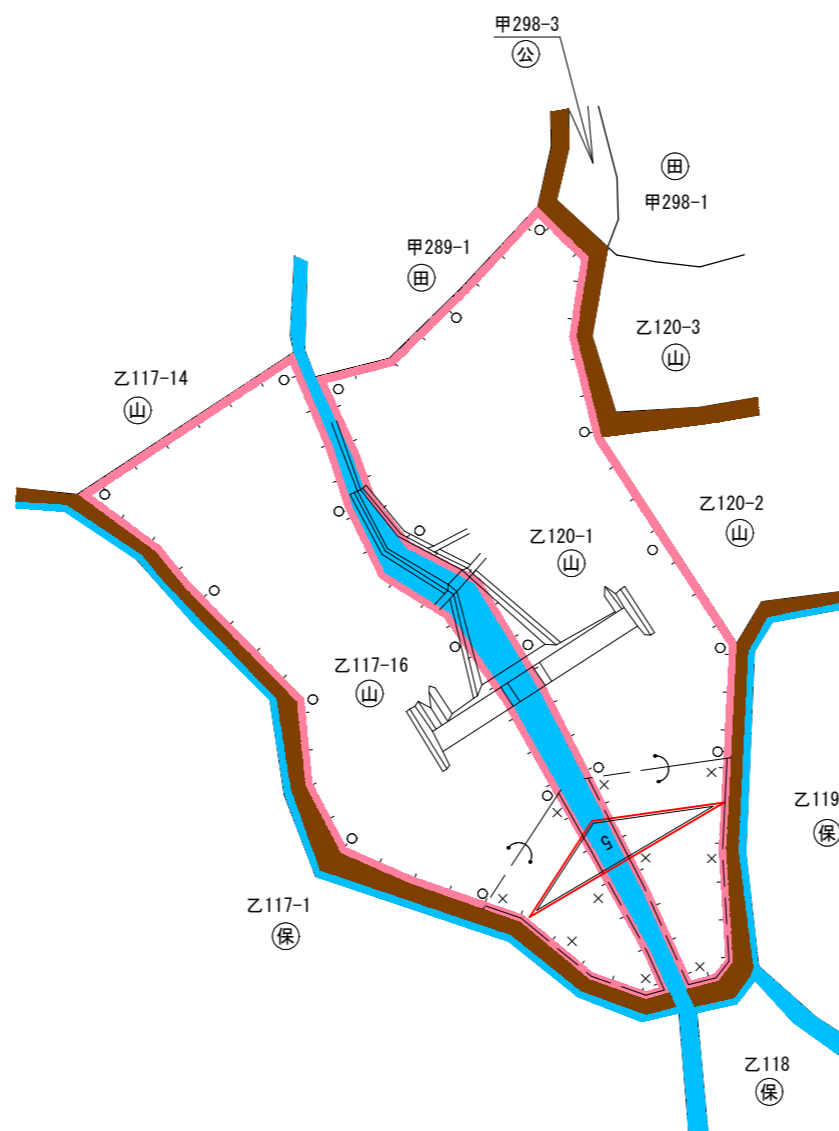
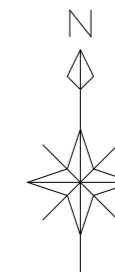
# 保安林指定調査図

所在場所 愛媛県松山市東川町乙117番16 ほか1筆

縮尺 1 : 500

指定の目的 土砂の流出の防備

要指定面積 0.1128ha

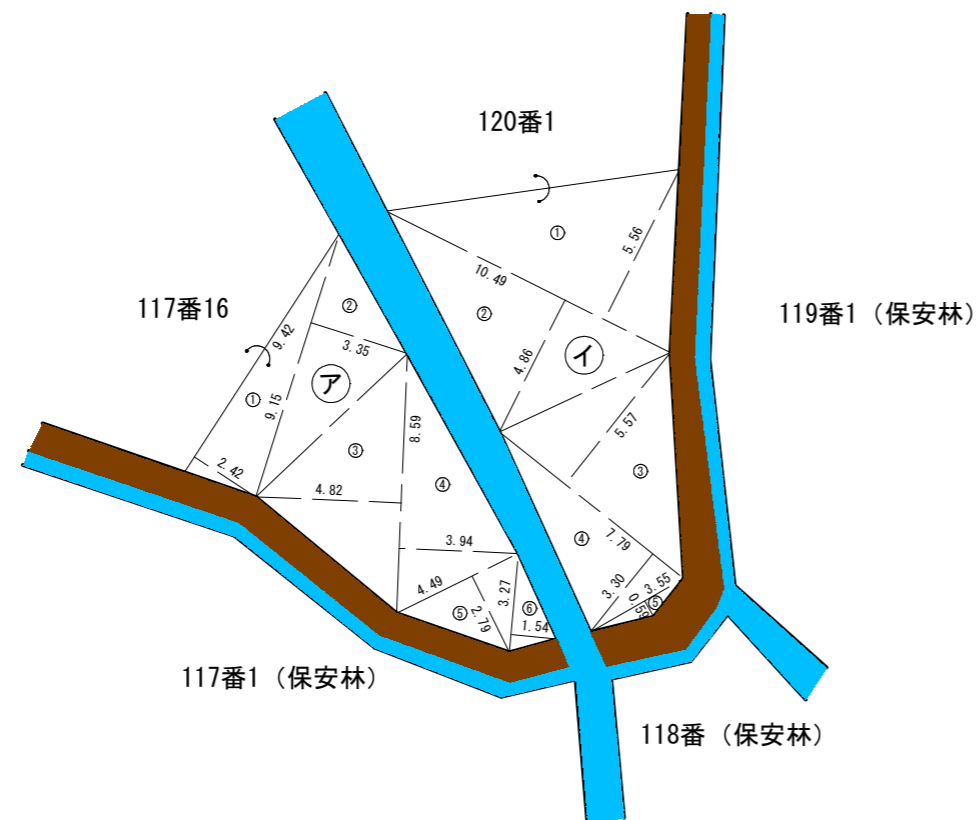
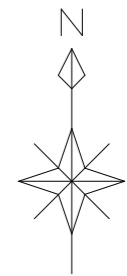


凡 例	
要指定地	(内側)
植栽指定地	△
皆伐面積の限度を定める区域	○
択伐区域	— · · —
間伐を定める区域	× × ×
谷止工 (コンクリート)	5
床固工 (コンクリート)	5
土留工 (鋼製カゴ枠)	⑨
法切工	△
筋工 (ウッドブロック)	⑩
吹付工 (厚層基材)	③
水路工 (緑化水路盤)	⑩
水路工 (暗渠付コルゲート)	⑨
筋工 (グリーンベルト)	⑧
柵工 (木製)	①
道路	— — —
河川	— — —
山林	山
畑	畑
宅地	宅
田	田
原野	原
保安林	保
墓地	墓
公衆用道路	公
雑種地	雑
用悪水路	用

# 丈 量 図

所在場所 愛媛県松山市東川町乙117番16 ほか1筆

縮 尺 1 : 250



求積表

⑦ 117番16 (折伐面積)			
地番 符号	底辺	高さ	倍面積
①	9.42	2.42	22.796400
②	9.15	3.35	30.652500
③	8.59	4.82	41.403800
④	8.59	3.94	33.844600
⑤	4.49	2.79	12.527100
⑥	3.27	1.54	5.035800
合計			146.260200
合計面積			73.1301000
地積			73 m <sup>2</sup>
0.0073ha			

⑧ 120番1 (折伐面積)			
地番 符号	底辺	高さ	倍面積
①	10.49	5.56	58.324400
②	10.49	4.86	50.981400
③	7.79	5.57	43.390300
④	7.79	3.30	25.707000
⑤	3.55	0.59	2.094500
合計			180.497600
合計面積			90.2488000
地積			90 m <sup>2</sup>
0.0090ha			

凡 例	
地番境	—
道路	■
河川	■