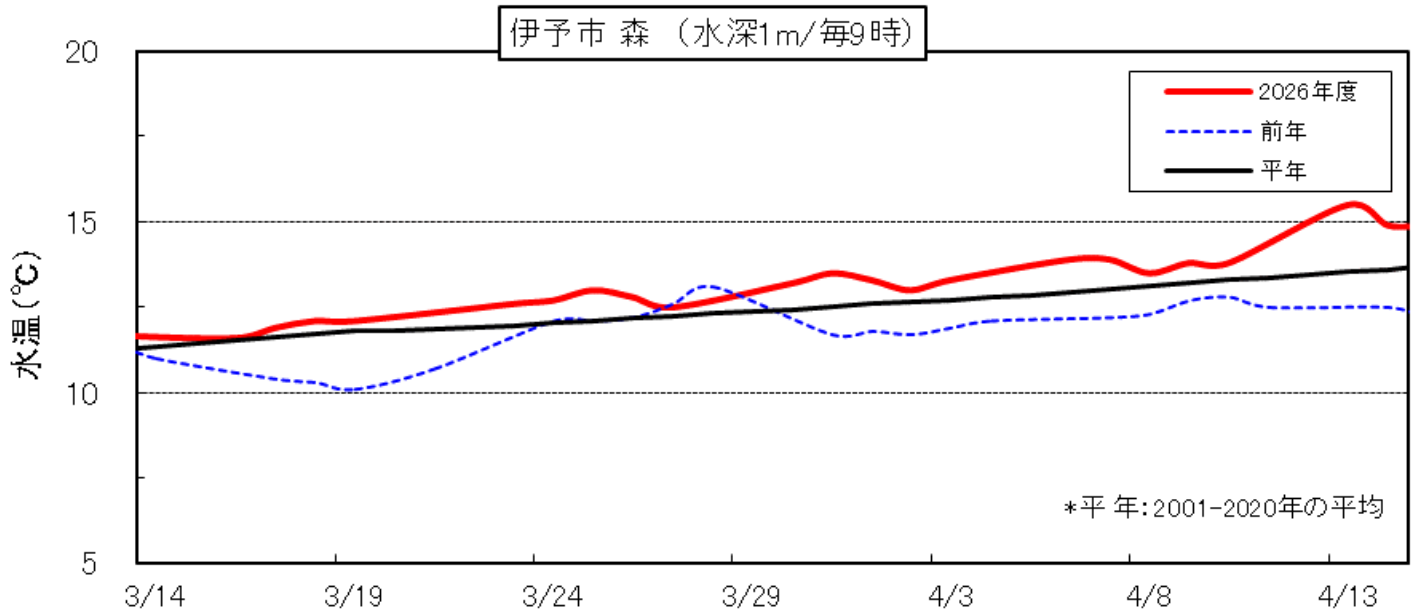


➤ 調査日\_令和8年4月14日、同17日

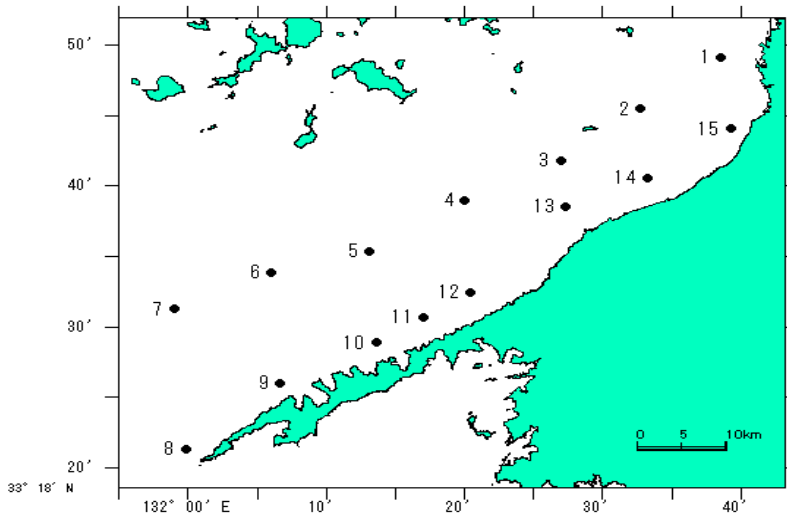
➤ 調査船\_愛媛県農林水産研究所水産研究センター 試験船「よしゅう」

## I. 定置水温



4月中旬から「高め」に推移しています。

## II. 海況



### 調査地点

#### ○水温

##### 沿岸域

0m層で「かなり高め」  
10~75m層で「高め」。

##### 沖合域

全層で「高め」。

#### ○塩分

##### 沿岸域

0m層で「平年並み」  
10~75m層で「やや高め」。

##### 沖合域

0~10m層で「平年並み」  
20~50m層で「やや高め」。

#### ○透明度

##### 沿岸域

「やや低め」。

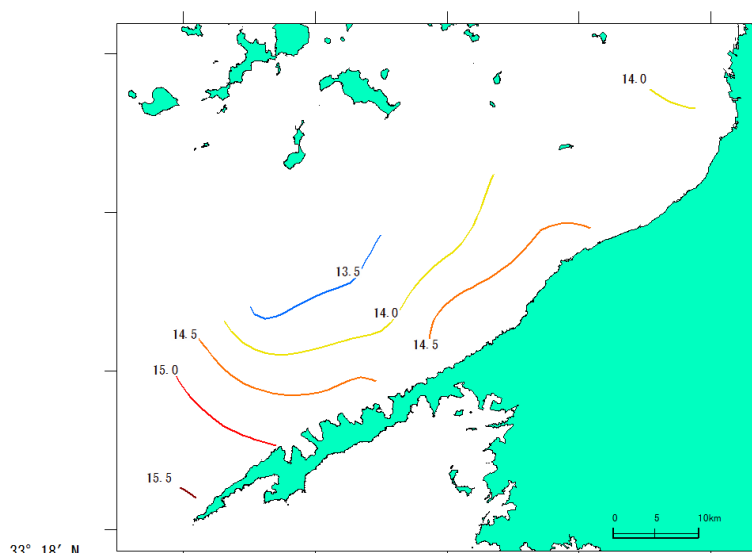
##### 沖合域

「低め」。

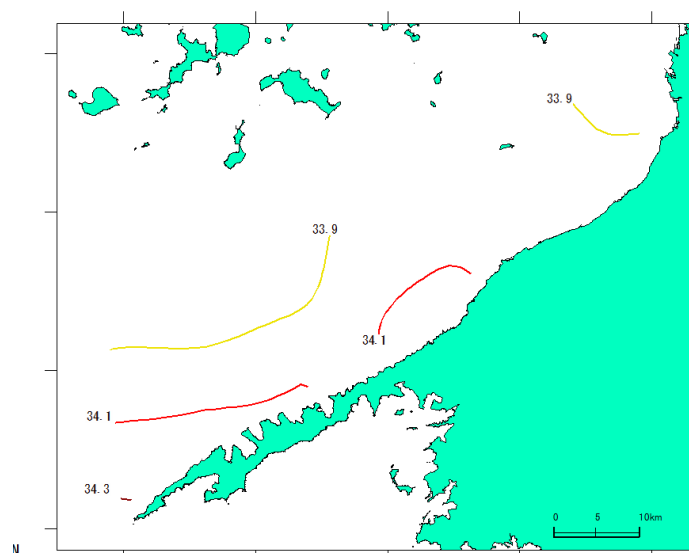
# 表 海域別平均値

平年値は、平成3年（1991）から令和2年（2020）の30年平均値です。

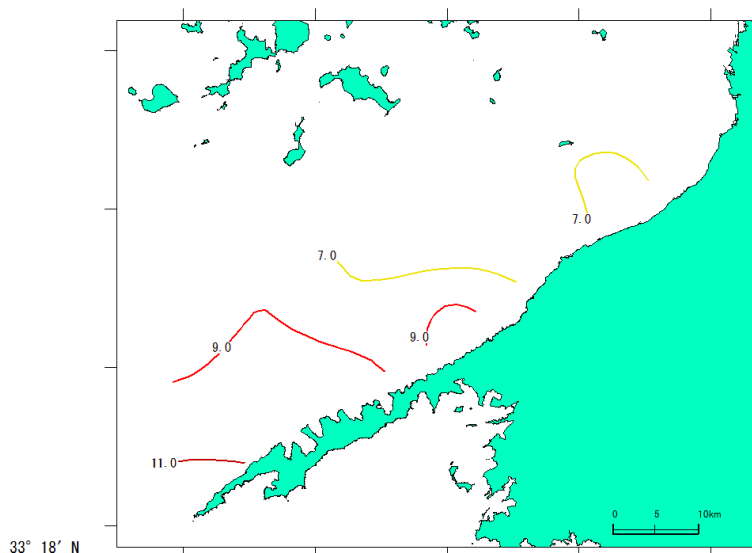
項目	海域	沿岸域(Stn.8-15)				沖合域(Stn.1-7)			
		平均値	平年差	前年差	前月差	平均値	平年差	前年差	前月差
水温 °C	0m	15.16	1.56	2.10	2.25	14.51	1.43	1.72	2.12
	10m	14.67	1.21	1.80	1.76	13.98	1.34	1.71	1.59
	20m	14.62	1.22	1.92	1.71	13.78	1.25	1.51	1.39
	50m	14.76	1.36	2.09	1.72	13.52	1.05	1.27	1.08
	75m	14.98	1.27	2.19	1.43				
透明度(m)		8.6	-3.5	-1.4	1.2	6.9	-5.1	-3.2	-1.8
塩分	0m	33.94	0.08	0.27	-0.19	33.84	0.13	0.32	-0.16
	10m	34.08	0.17	0.38	-0.06	33.90	0.15	0.35	-0.10
	20m	34.13	0.18	0.40	-0.02	33.99	0.20	0.42	-0.01
	50m	34.15	0.18	0.36	-0.04	34.03	0.18	0.38	-0.01
	75m	34.21	0.19	0.38	-0.09				



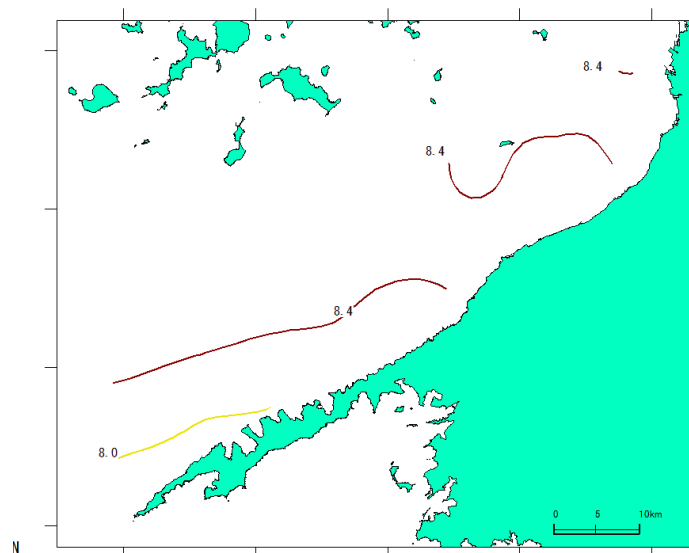
水温(10m層・°C)



塩分(10m層・psu)



透明度(m)



DO(10m層・mg/L)