

燧灘 海況情報 令和8年4月号

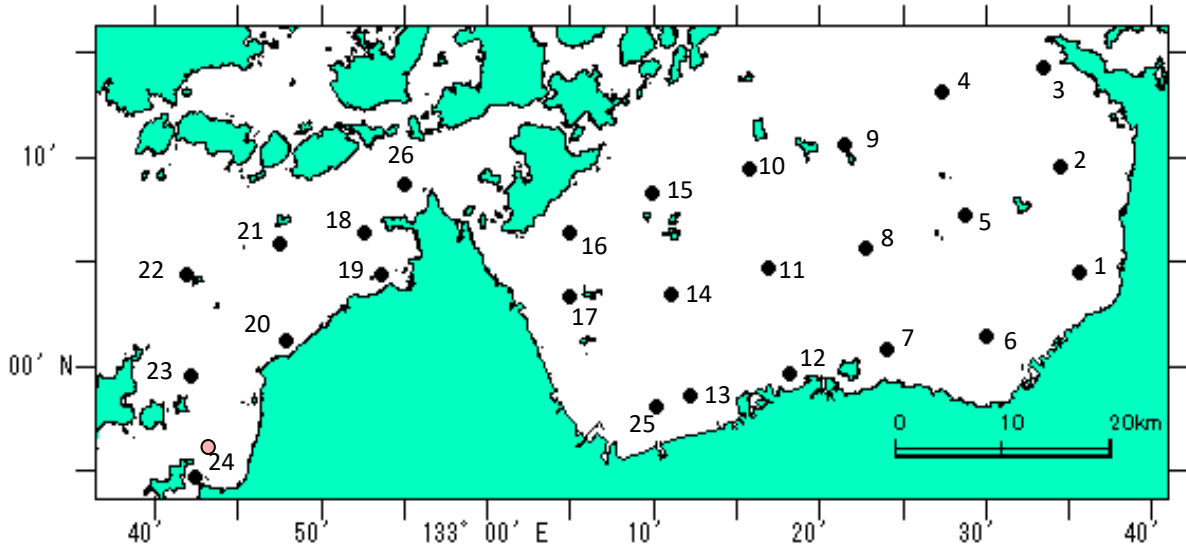
愛媛県農林水産研究所 水産研究センター

令和8年4月20日発行

➤ 調査日_令和8年4月15日、同16日

➤ 調査船_愛媛県農林水産研究所水産研究センター 試験船「よしゅう」

海況



調査地点

○水温

斎灘

0m層で「高め」、
5m～底層で「かなり高め」。

燧灘

0～5m層で「高め」、
10m～底層で「かなり高め」。

○塩分

斎灘

0～10m、底層で「やや高め」
20m層で「平年並み」。

燧灘

0m層で「平年並み」、
5m～底層で「やや高め」。

○透明度

斎灘

「高め」。

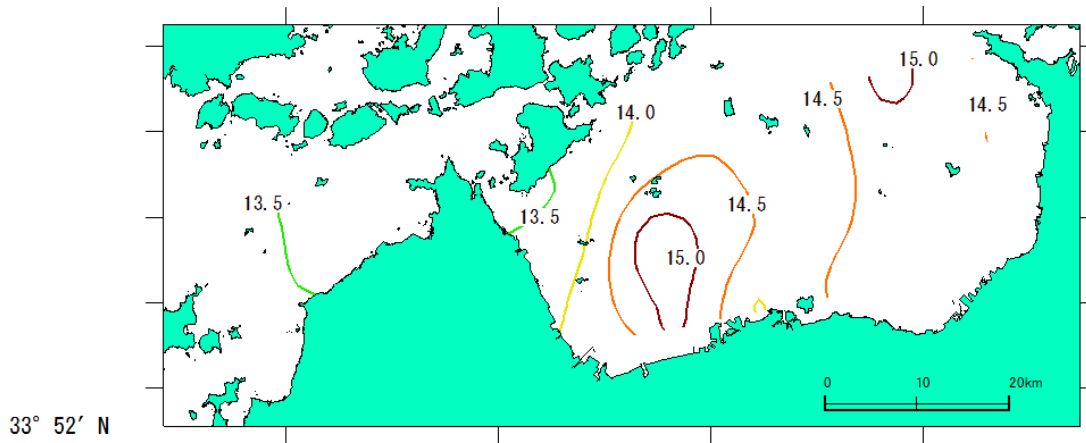
燧灘

「やや高め」。

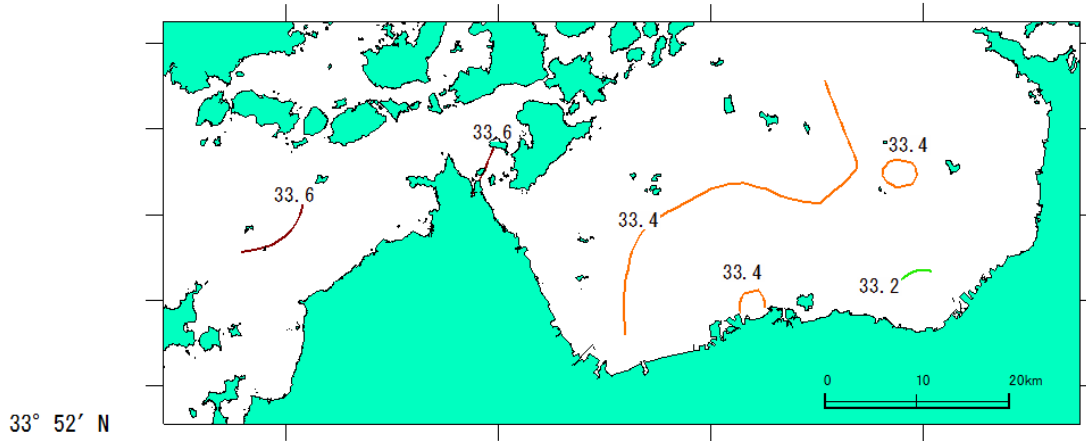
表 海域別平均値

平年値は、平成3年（1991）から令和2年（2020）の30年平均値です。

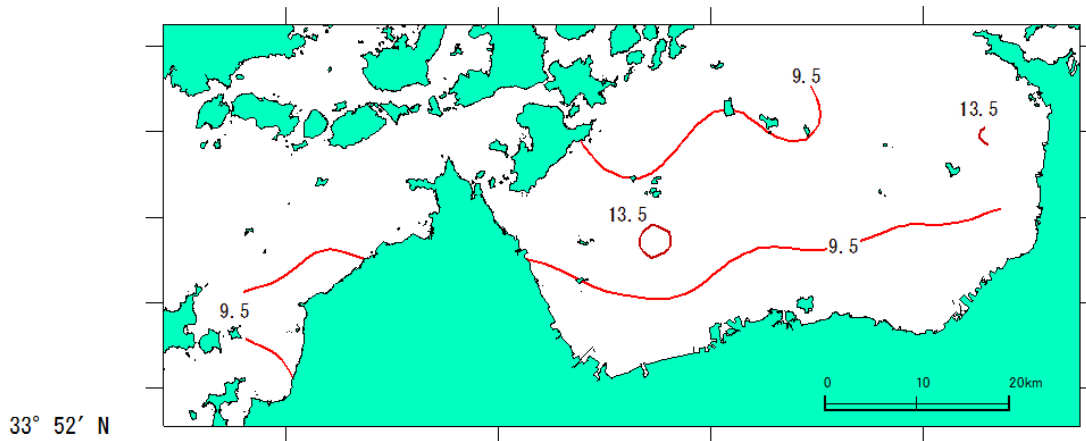
項目	海域	斎灘(Stn.18-24,26)				燧灘(Stn.1-17,25)			
		平均値	平年差	前年差	前月差	平均値	平年差	前年差	前月差
水温 ℃	0m	13.49	1.25	1.47	1.48	15.39	2.11	1.89	3.71
	5m	13.47	1.28	1.49	1.47	14.49	1.69	1.69	2.83
	10m	13.45	1.30	1.48	1.44	13.89	1.49	1.47	2.25
	20m	13.43	1.30	1.46	1.42	13.50	1.43	1.34	1.95
	底層	13.41	1.26	1.45	1.39	13.62	1.54	1.22	1.87
透明度(m)		10.2	2.3	3.4	4.1	9.8	2.2	1.7	2.2
塩分	0m	33.62	0.27	1.32	-0.13	33.06	0.15	0.54	-0.48
	5m	33.63	0.27	0.56	-0.12	33.38	0.35	0.78	-0.18
	10m	33.64	0.28	0.57	-0.12	33.48	0.37	0.85	-0.09
	20m	33.65	0.31	0.57	-0.11	33.53	0.37	0.86	-0.09
	底層	33.66	0.29	0.58	-0.10	33.53	0.33	0.88	0.02



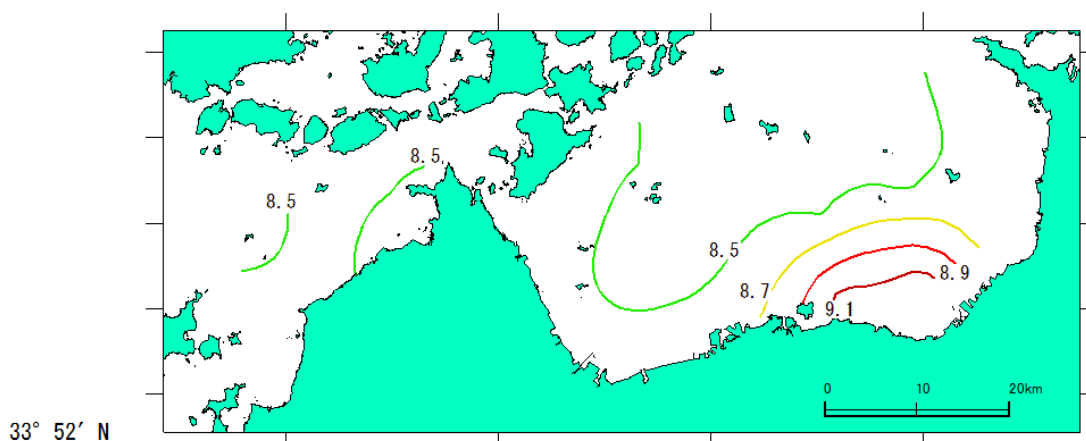
水温(5m層・°C)



塩分(5m層・psu)



透明度(m)



DO(5m層・mg/L)