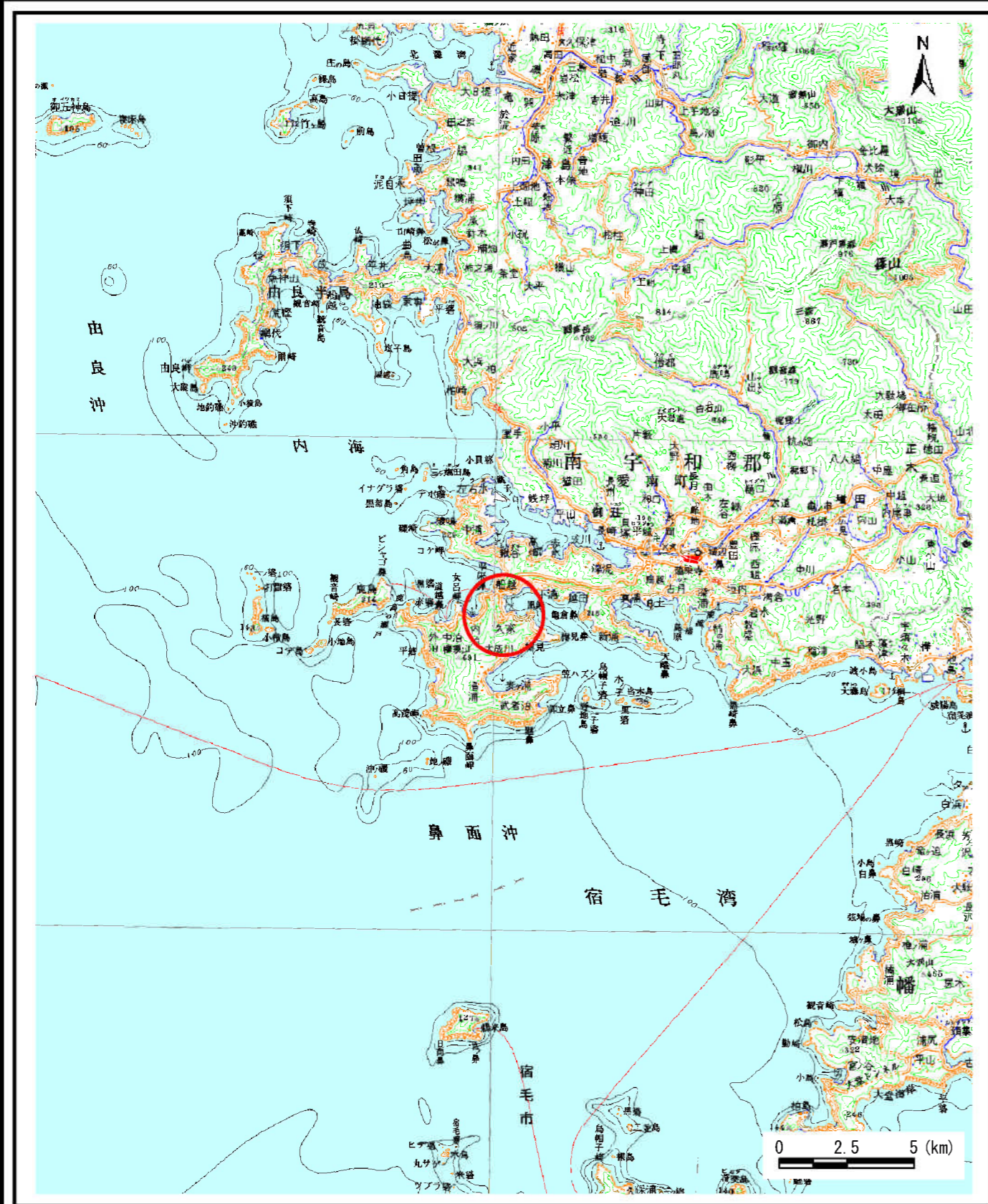


土砂災害警戒区域等の指定の公示に係る図書（その1）

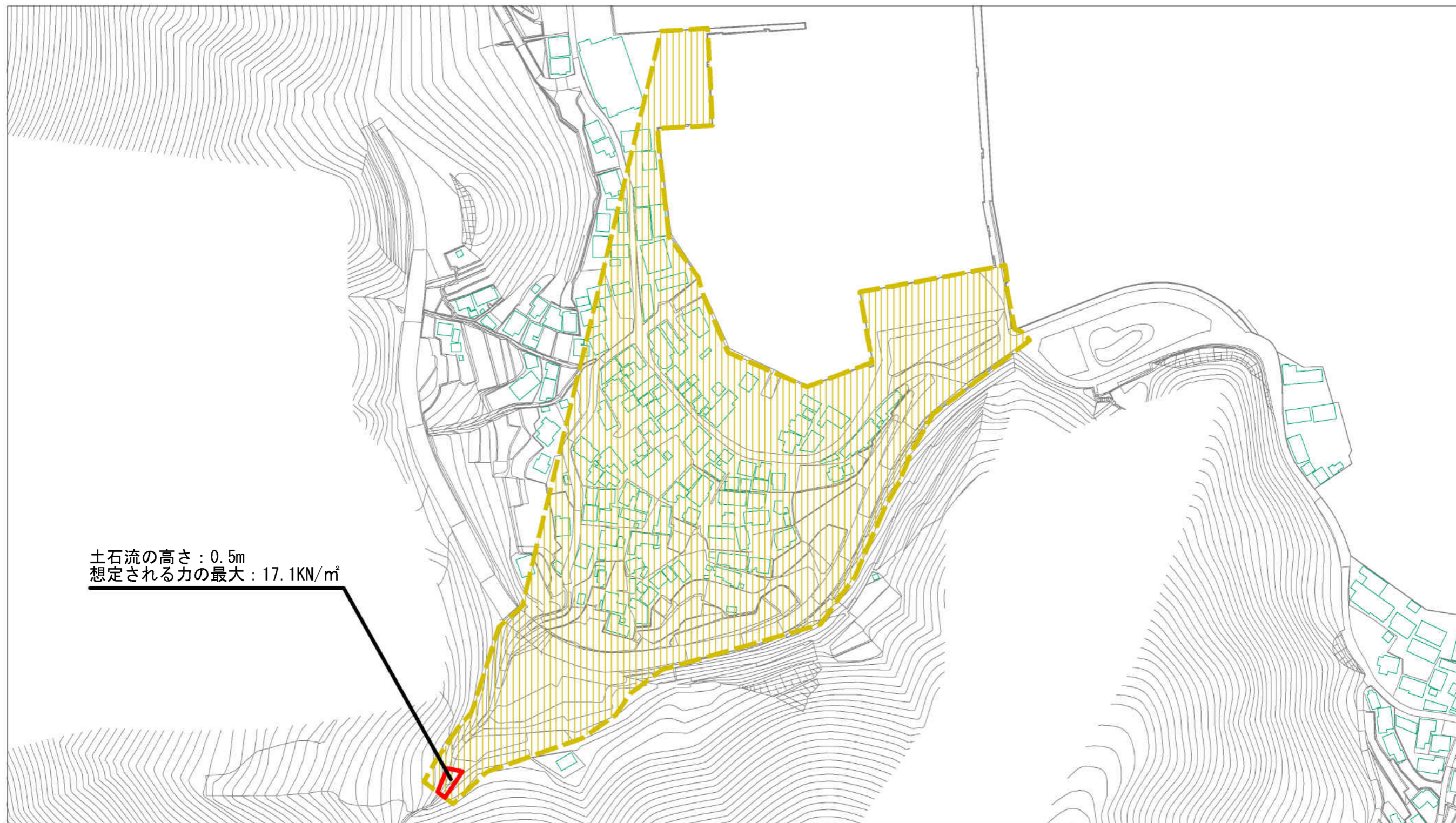


様式-1 (土)
土砂災害警戒区域・土砂災害特別警戒区域 位置図


自然現象の種類	土石流
溪流番号	MS505-1188-2
溪流名	清水川
所在地	南宇和郡愛南町久家

この地図は、国土地理院長の承認を得て、同院発行の数値地図200000（地図画像）、数値地図25000（地図画像）を複製したものである。（承認番号 平23四復 第1号）

土砂災害警戒区域等の指定の公示に係る図書(その2)



土石流の高さ : 0.5m
 想定される力の最大 : 17.1KN/m²



様式-2(土) 土砂災害警戒区域・土砂災害特別警戒区域 区域図	土砂災害防止法施行令第2条の基準に該当する区域 (土砂災害警戒区域)		N 縮尺 1:2,500	自然現象の種類	土石流	溪流番号	MS505-1188-2
	土砂災害防止法施行令第3条の基準に該当する区域 (土砂災害特別警戒区域)			告示番号	未指定	溪流名	清水川
	その他の区域			告示年月日		所在地	南宇和郡愛南町久家

参考資料(その3)



0 25 50 100
m

参考資料	土石災害防止法施行令第二条の基準に該当する区域 (土石災害警戒区域)		N 縮尺 1:2,500	自然現象 の種類	土石流	溪流番号	MS505-1188-2
	土石災害防止 法施行令第三 条の基準に該 当する区域 (土石災害特別 警戒区域)			告示番号	未指定	溪流名	清水川
	その他の区域			告示年月日		所在地	南宇和郡愛南町久家

