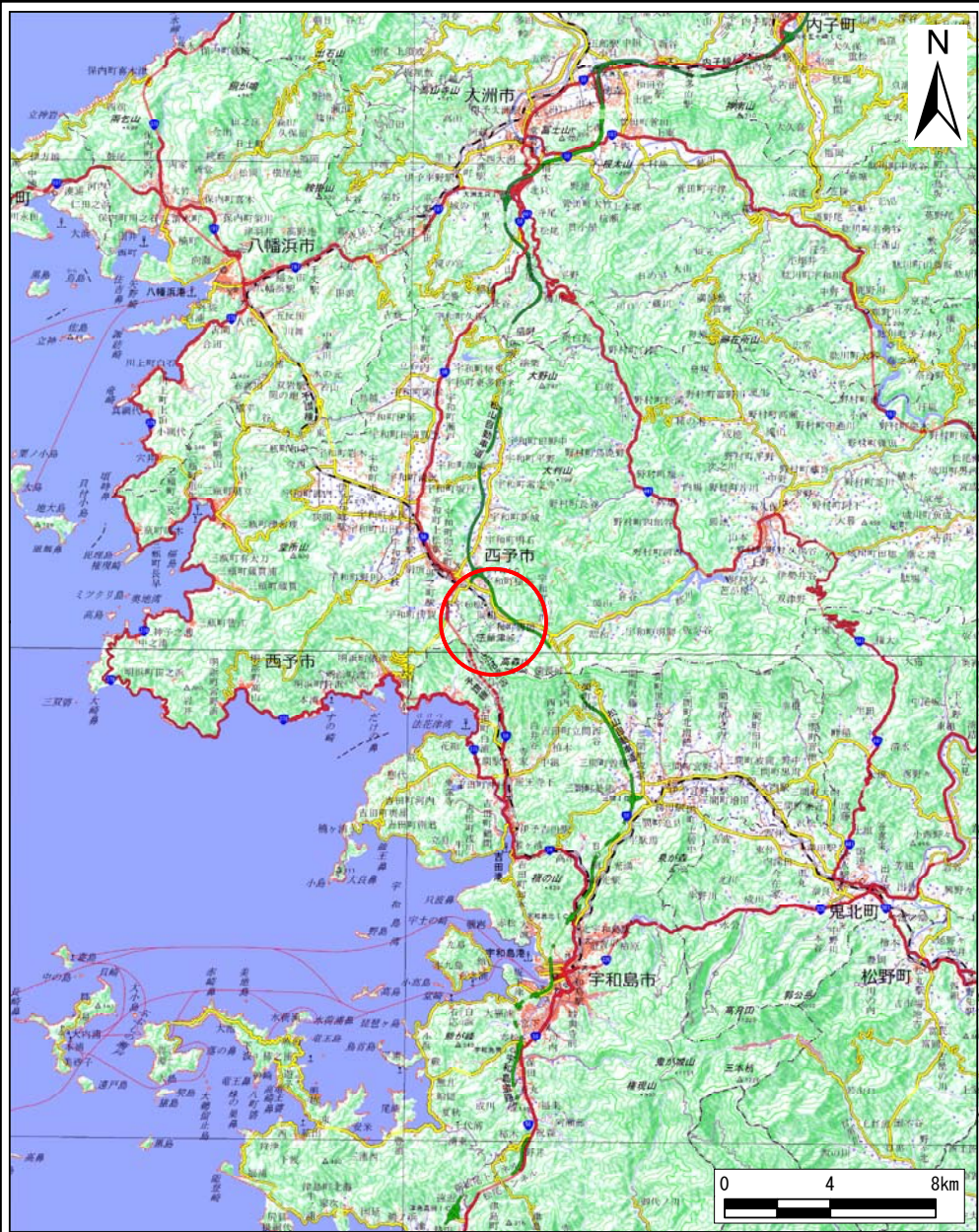


土砂災害警戒区域等の指定の公示に係る図書（その1）



(1/200,000)

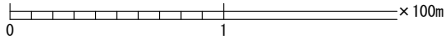
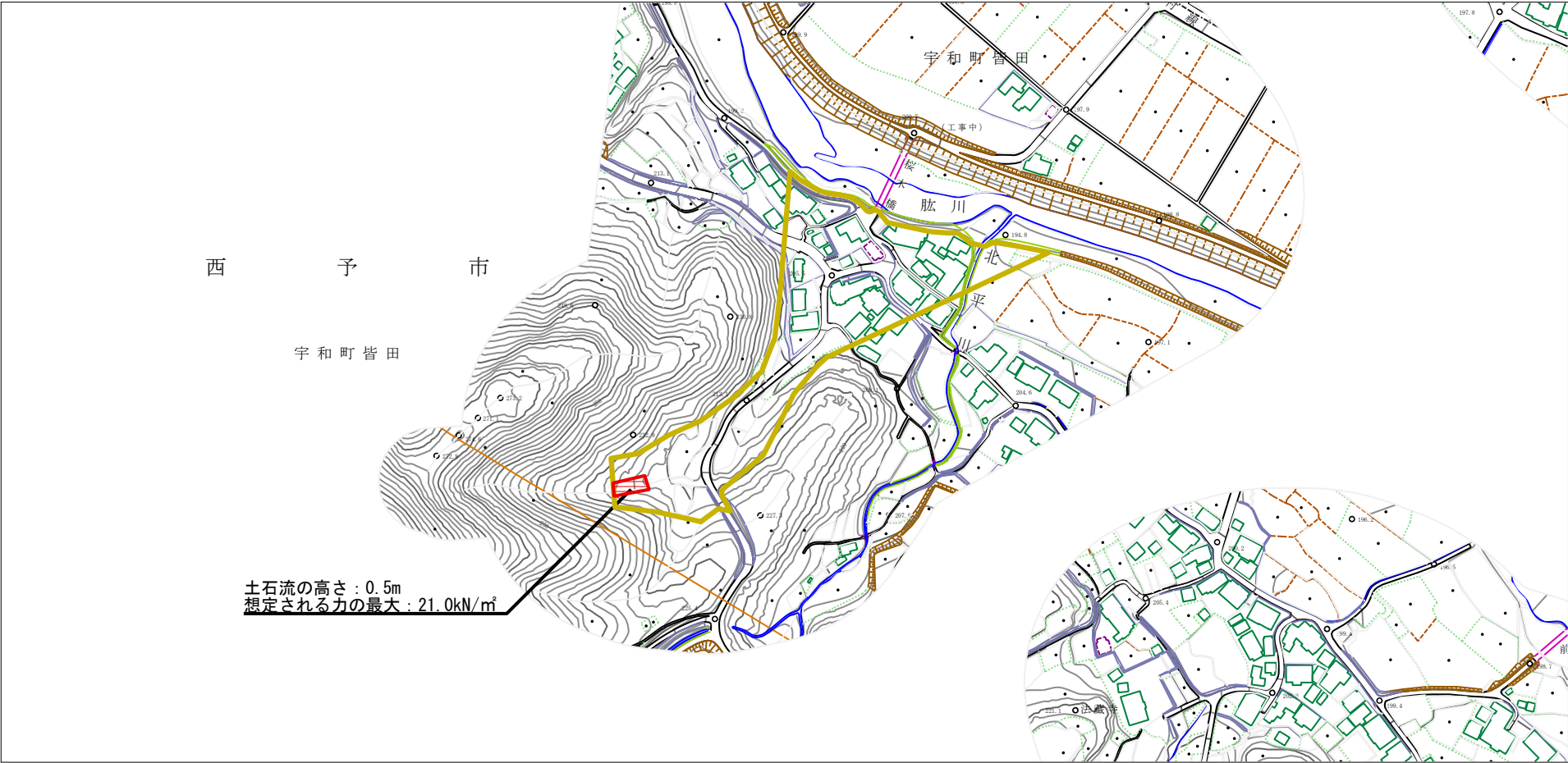






(1/25,000)

様式-1(土) 土砂災害警戒区域・土砂災害特別警戒区域 位置図	自然現象の種類	土石流
	溪流番号	462D-0030
	溪流名	宇和町皆田101号谷
	所在地	西予市宇和町皆田

「測量法に基づく国土地理院長承認(複製)R 5JHf 359」
「本製品を複製する場合には、国土地理院の長の承認を得なければならない。」

土砂災害警戒区域等の指定の公示に係る図書（その2）



様式－2（土） 土砂災害警戒区域・土砂災害特別警戒区域 区域図	土砂災害防止法施行令第二条の基準に該当する区域		 縮尺 1:2,500	自然現象 の種類 告示番号 告示年月日	土石流 未指定	溪流番号	462D-0030
	土砂災害防止 法施行令第三 条の基準に該 当する区域	 				溪流名	宇和町皆田101号谷
	それ以外の区域					所在地	西予市宇和町皆田