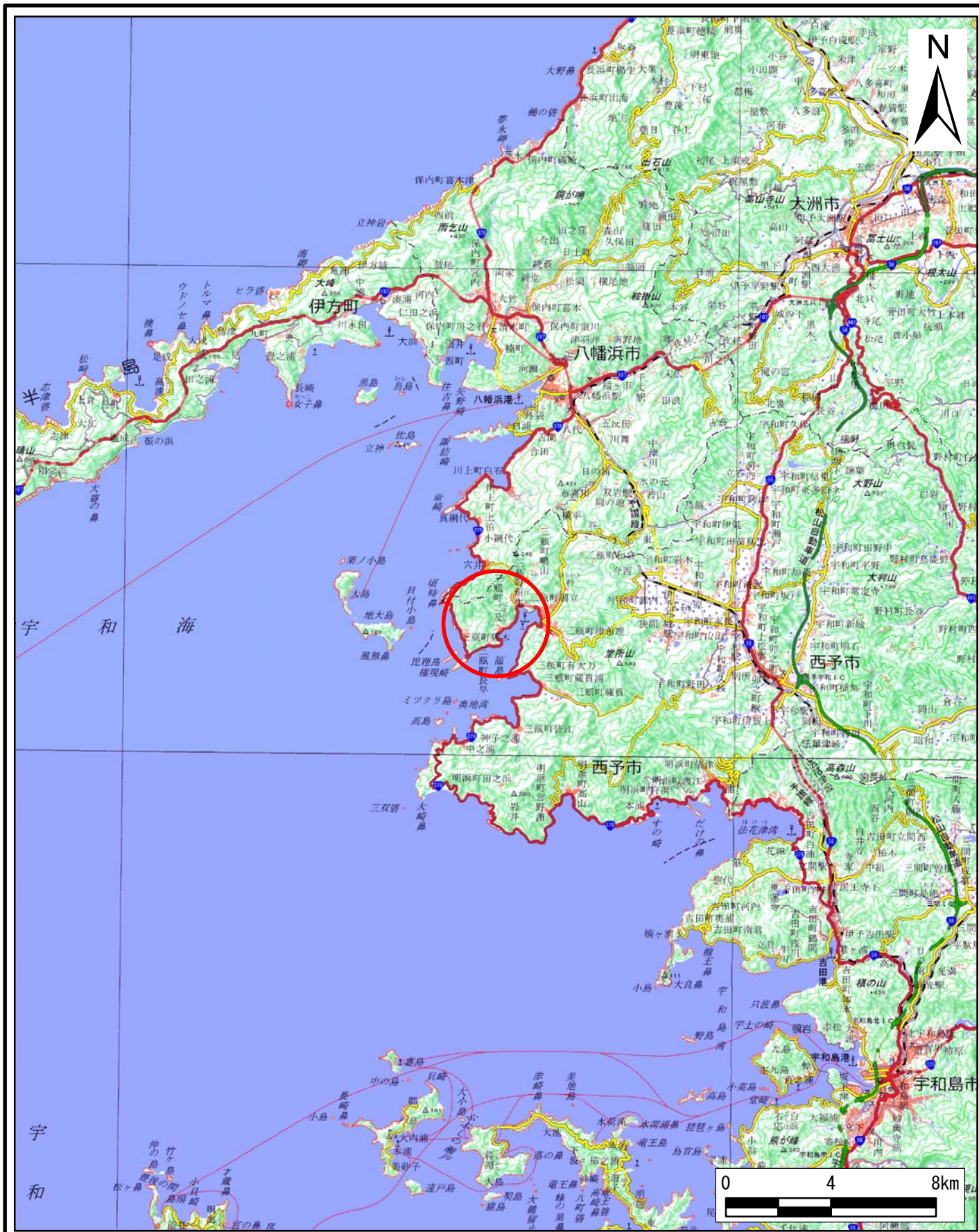
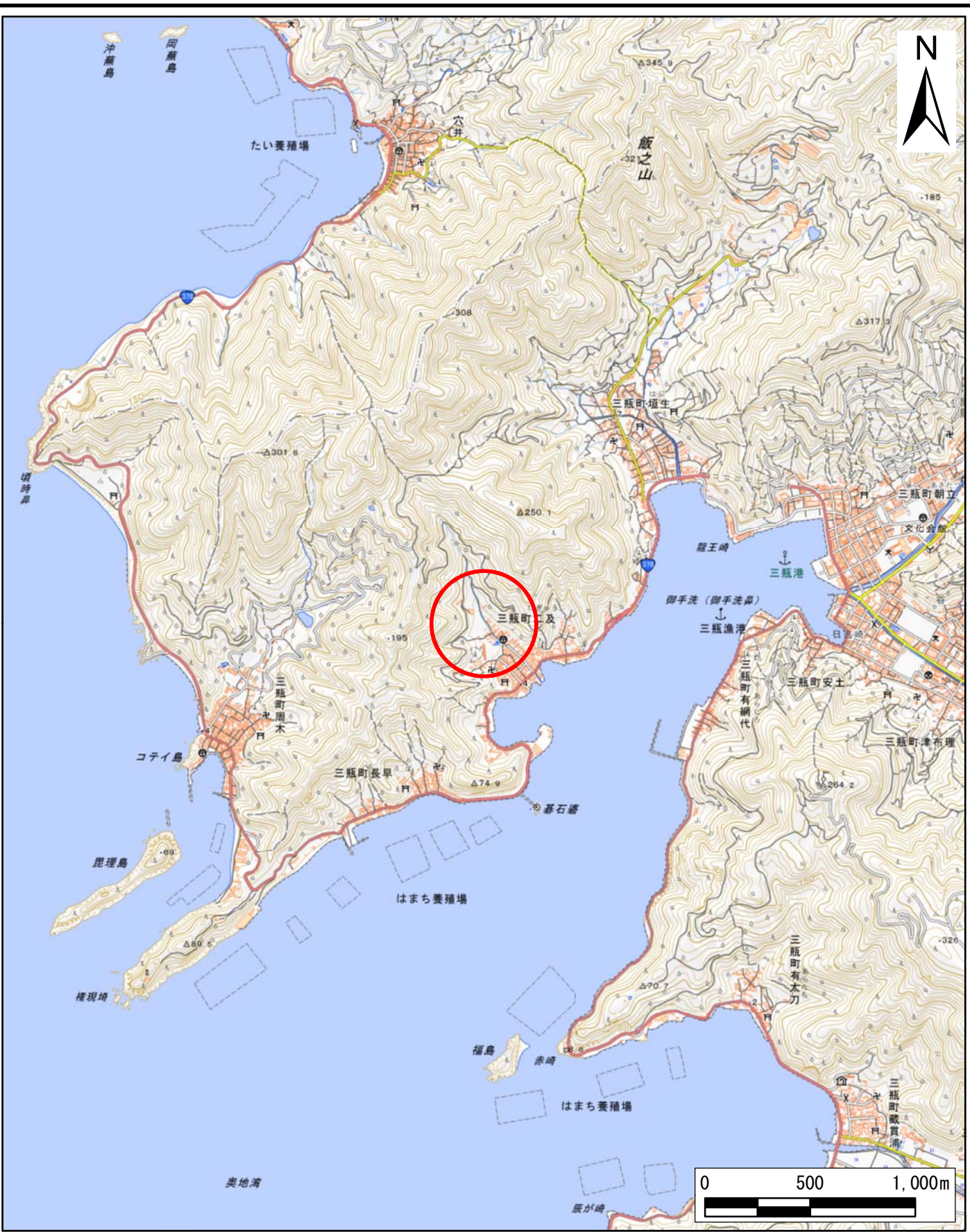


土砂災害警戒区域等の指定の公示に係る図書（その１）



(1/200,000)

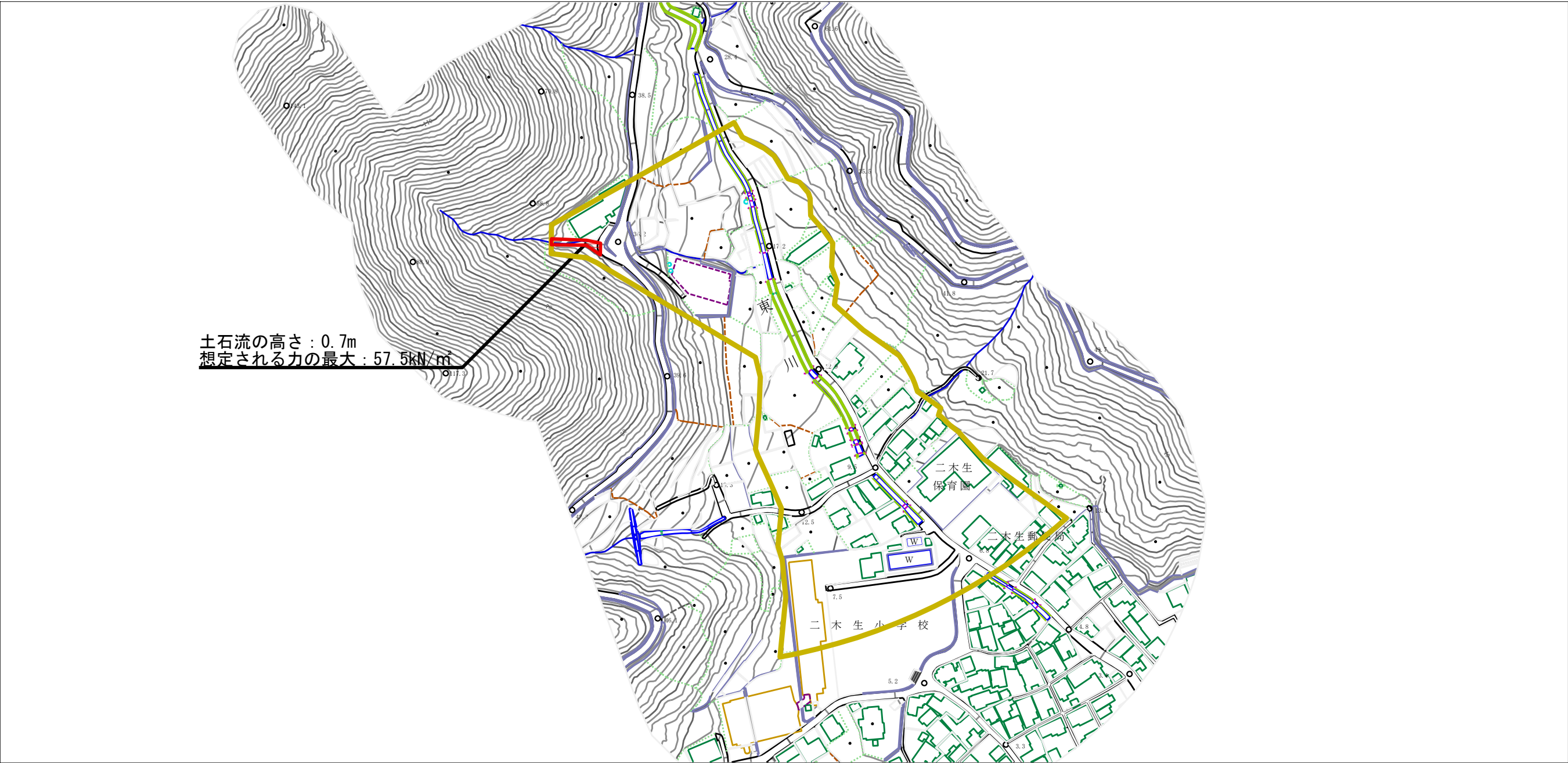






(1/25,000)

様式－１(土) 土砂災害警戒区域・土砂災害特別警戒区域 位置図	自然現象の種類	土石流
	溪流番号	445D-0084
	溪流名	三瓶町二及101号谷
	所在地	西予市三瓶町二及

「測量法に基づく国土地理院長承認(複製)R 5JHf 359」
「本製品を複製する場合には、国土地理院の長の承認を得なければならない。」

土砂災害警戒区域等の指定の公示に係る図書（その2）



様式－２（土）	土砂災害防止法施行令第二条の基準に該当する区域		 縮尺 1:2,500	自然現象 の種類	土石流	溪流番号	445D-0084			
土砂災害警戒区域・土砂災害特別警戒区域 区域図	土砂災害防止 法施行令第三 条の基準に該 当する区域	土石流の高さが1 mを超える場合、土石等の 移動による力が50kN/m ² を超える区域			告示番号	未指定	溪流名	三瓶町二及101号谷		
		土石流の高さが1 mを超える場合、土石等の 移動による力が50kN/m ² 以下の区域							告示年月日	所在地
		それ以外の区域	