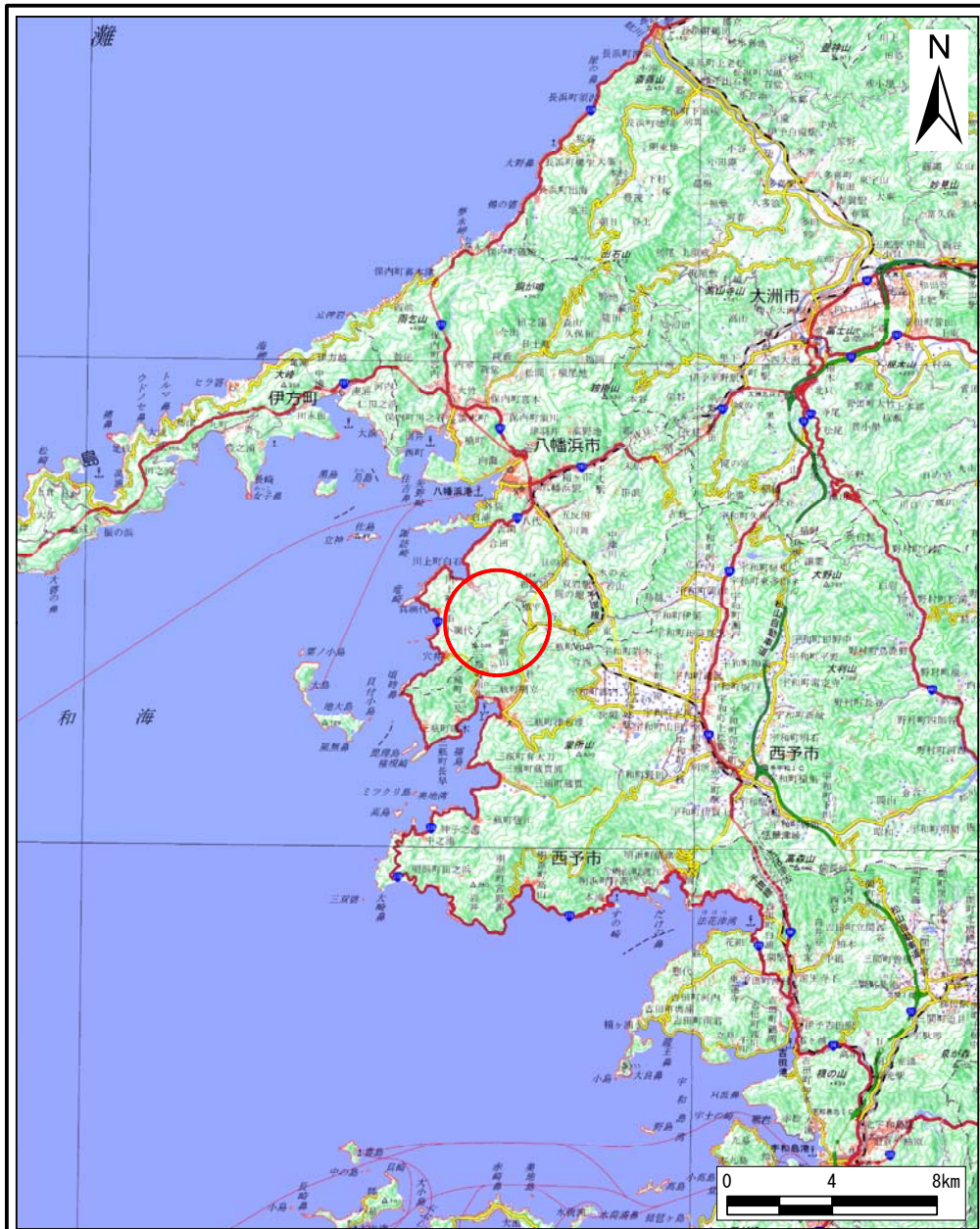


土砂災害警戒区域等の指定の公示に係る図書（その１）



(1/200,000)



(1/25,000)

様式－１（急）
土砂災害警戒区域・土砂災害特別警戒区域
位置図

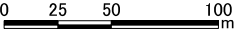
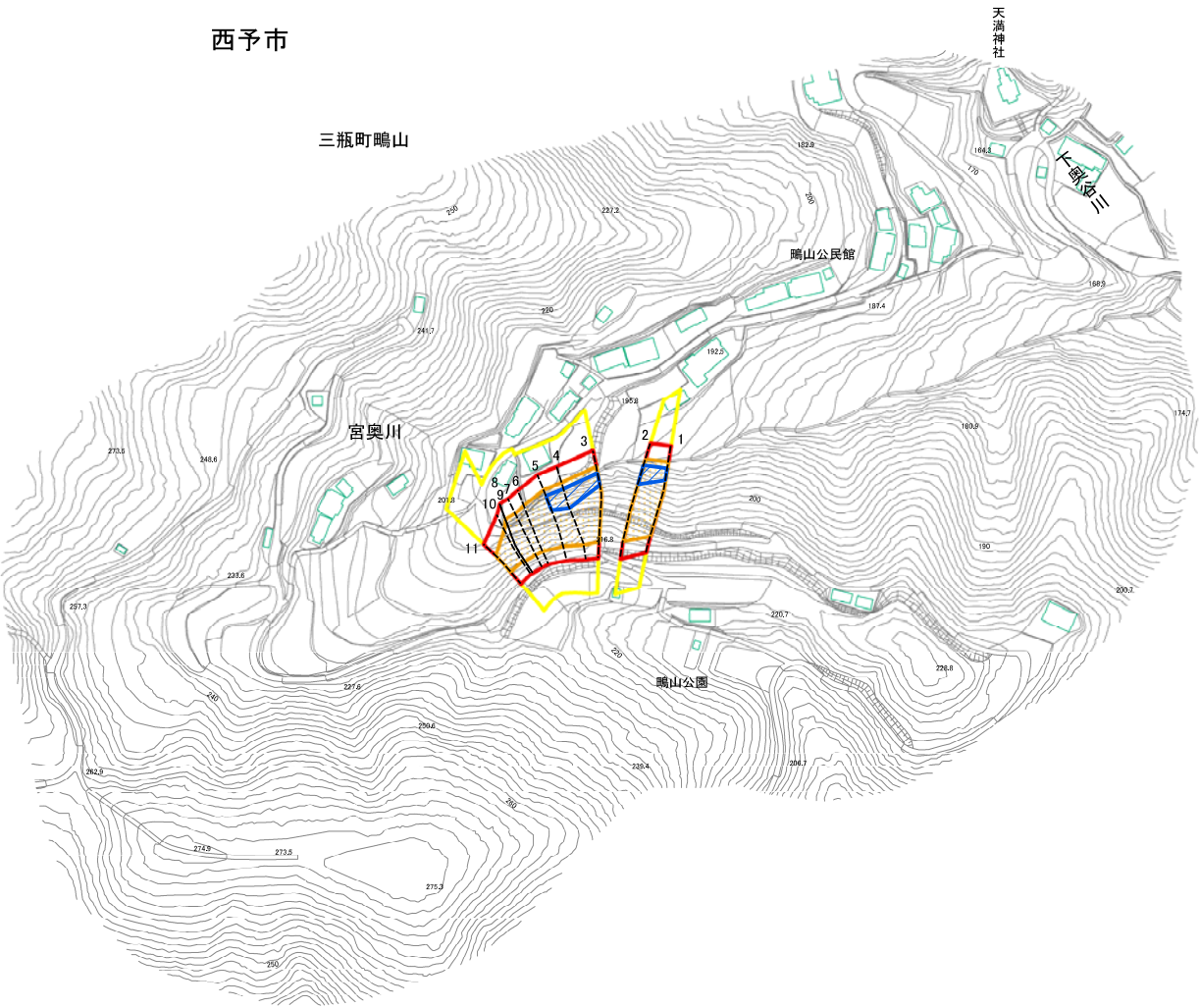
自然現象の種類	急傾斜地の崩壊
箇所番号	445K-0073
箇所名	三瓶町鳴山101
所在地	西予市三瓶町鳴山

「測量法に基づく国土地理院長承認（複製）R 5JHF 359」
「本製品を複製する場合には、国土地理院の長の承認を得なければならない。」

土砂災害警戒区域等の指定の公示に係る図書(その2)

西予市

三瓶町嶋山



様式-2(急) 土砂災害警戒区域・土砂災害特別警戒区域図(その1)	土砂災害防止法施行令第二条の基準に該当する区域		N	自然現象の種類	急傾斜地の崩壊	箇所番号	445K-0073
	土砂災害防止法施行令第三条の基準に該当する区域			告示番号	未指定	箇所名	三瓶町嶋山101
	土石等の(移動)高さが1m以下の場合、土石等の移動による力が100kN/mを超える区域		縮尺 1:2,500	告示年月日		所在地	西予市三瓶町嶋山
	土石等の堆積の高さが3mを超える区域、それ以外の区域						