

豊後水道 海況情報 令和8年1月号

愛媛県農林水産研究所 水産研究センター

令和8年1月20日発行

- 調査日_令和8年1月 北部海域_7日 中部海域_9日 南部海域_19日
- 調査船_愛媛県農林水産研究所水産研究センター 試験船「よしゅう」

I. 海況

○水温

- 北部海域 全層で「やや高め」。
- 中部海域 全層で「やや高め」。
- 南部海域 0~75m層で「高め」、100m層で「やや高め」。

○塩分

- 北部海域 全層で「平年並み」。
- 中部海域 全層で「平年並み」。
- 南部海域 0m、75~100m層で「平年並み」、10~50m層で「やや低め」。

○透明度

- 北部海域 「平年並み」。
- 中部海域 「平年並み」。
- 南部海域 「低め」。

表 海域別平均値 平年値は、平成3年（1991）から令和2年（2020）の30年平均値です。

項目		北部(st1~11)				中部(st12~20)				南部(st21~28)			
		平均値	平年差	前年差	前月差	平均値	平年差	前年差	前月差	平均値	平年差	前年差	前月差
水 温	0m	16.70	0.86	0.14	-2.06	18.46	1.10	1.28	-0.81	20.21	1.91	1.21	-1.77
	10m	16.71	0.75	0.15	-2.05	18.49	1.05	1.27	-0.79	20.22	1.78	1.46	-1.73
	20m	16.68	0.70	0.13	-2.08	18.43	1.04	1.24	-0.83	20.13	1.75	1.74	-1.62
	50m	16.63	0.65	0.09	-2.11	18.00	0.88	0.94	-1.18	19.72	1.64	2.03	-1.35
	75m	16.82	0.53	0.15	-2.12	17.75	0.86	0.78	-1.13	19.19	1.56	1.88	-0.08
	100m									18.49	1.42	1.60	1.85
透明度(m)		11.1	-1.0	-2.3	-0.2	17.6	-1.0	0.2	0.4	16.5	-5.8	-4.4	-4.3
塩 分	0m	34.16	0.05	0.22	0.12	34.41	-0.08	0.06	0.10	34.53	-0.11	-0.06	0.19
	10m	34.19	0.03	0.20	0.12	34.50	-0.04	0.10	0.14	34.60	-0.08	-0.02	0.21
	20m	34.20	0.04	0.21	0.13	34.50	-0.03	0.10	0.14	34.60	-0.08	0.00	0.21
	50m	34.20	0.02	0.17	0.11	34.47	-0.05	0.06	0.11	34.59	-0.06	-0.01	0.17
	75m	34.26	-0.03	0.14	0.07	34.45	-0.06	0.05	0.07	34.59	-0.04	-0.01	0.07
	100m									34.57	-0.04	-0.02	0.01

II. 定置水温

1月中旬から「高め」に移っています。

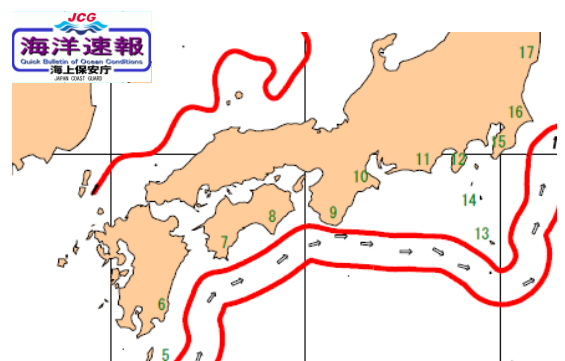
III. 黒潮流軸情報

海上保安庁_1月20日発行海洋速報（1月19日の海況）より

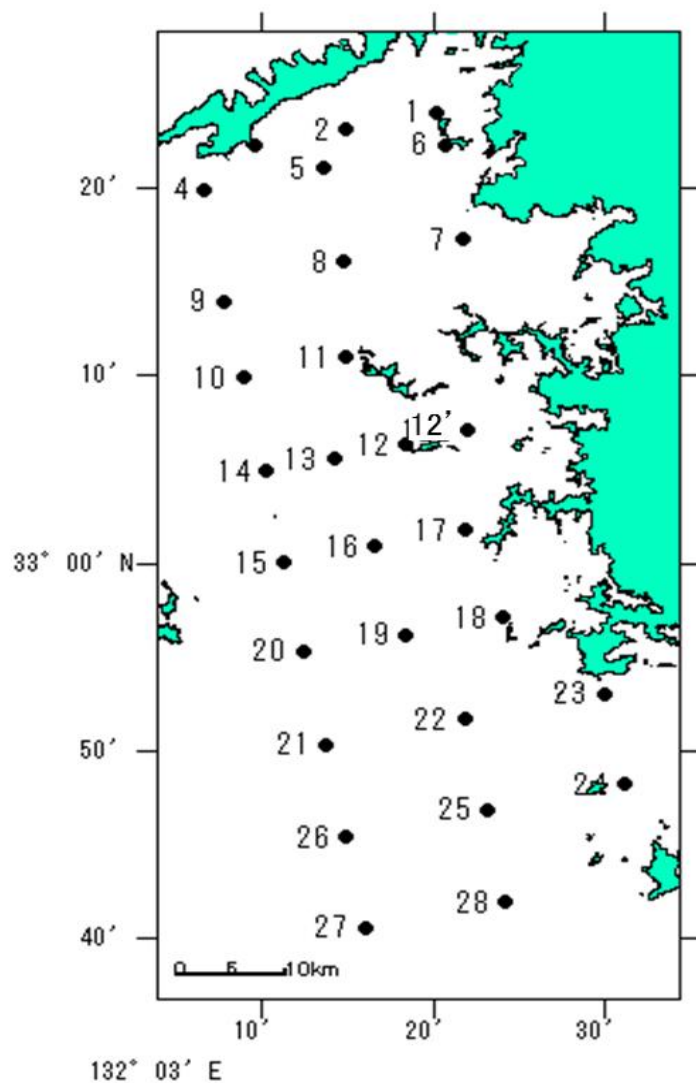
黒潮は都井岬から「やや離岸」、
足摺岬から「やや離岸」しています。

1月19日の海況(1月20日報)

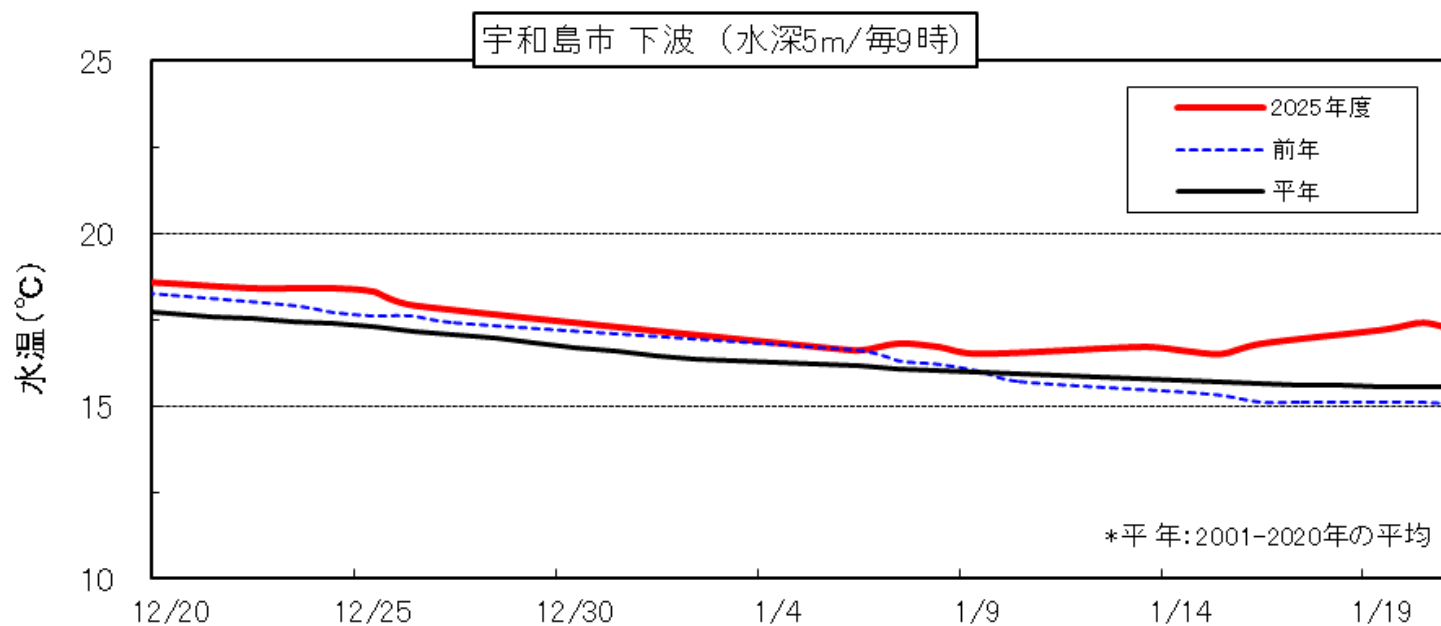
都井岬		足摺岬		室戸岬		潮岬	
方向	距離	方向	距離	方向	距離	方向	距離
E	45	S	25	ESE	25	SSE	20



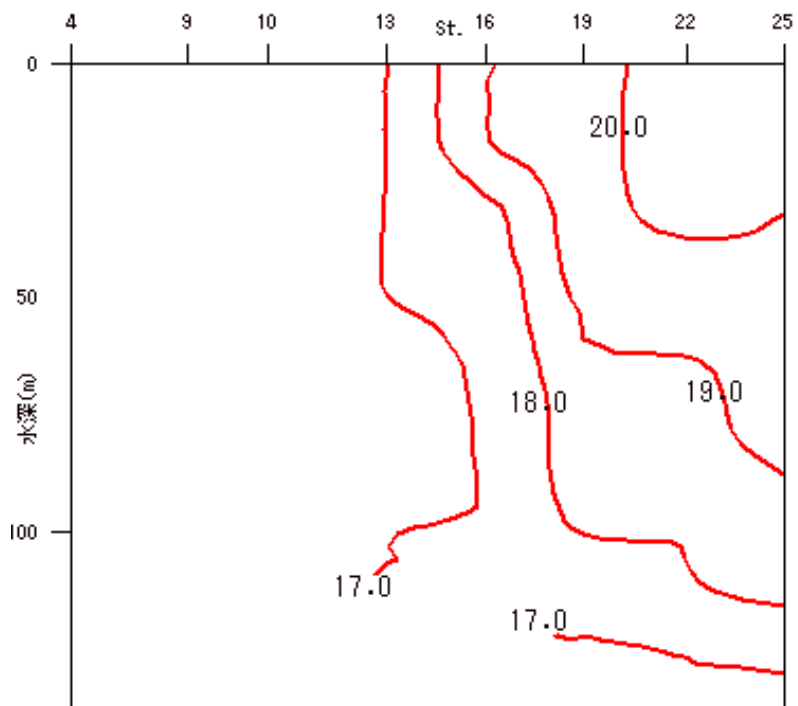
凡例： 小魚群：○ 中魚群：● 大魚群：●



魚群分布

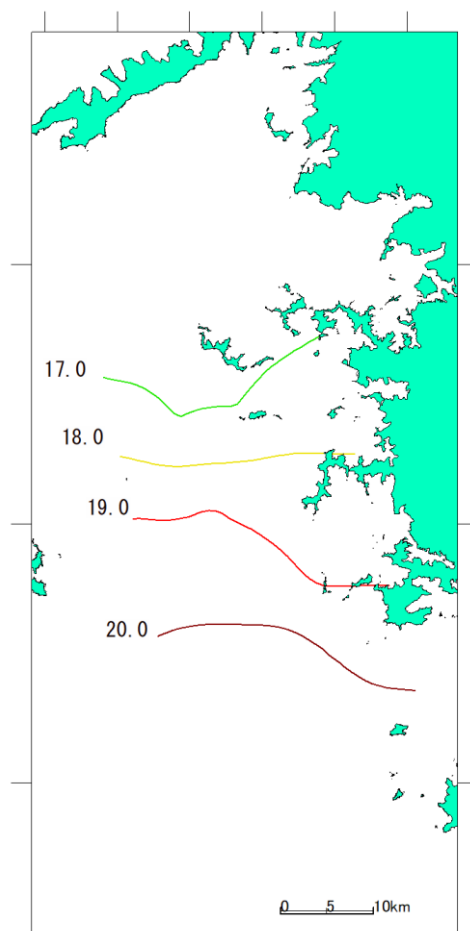


定置水温



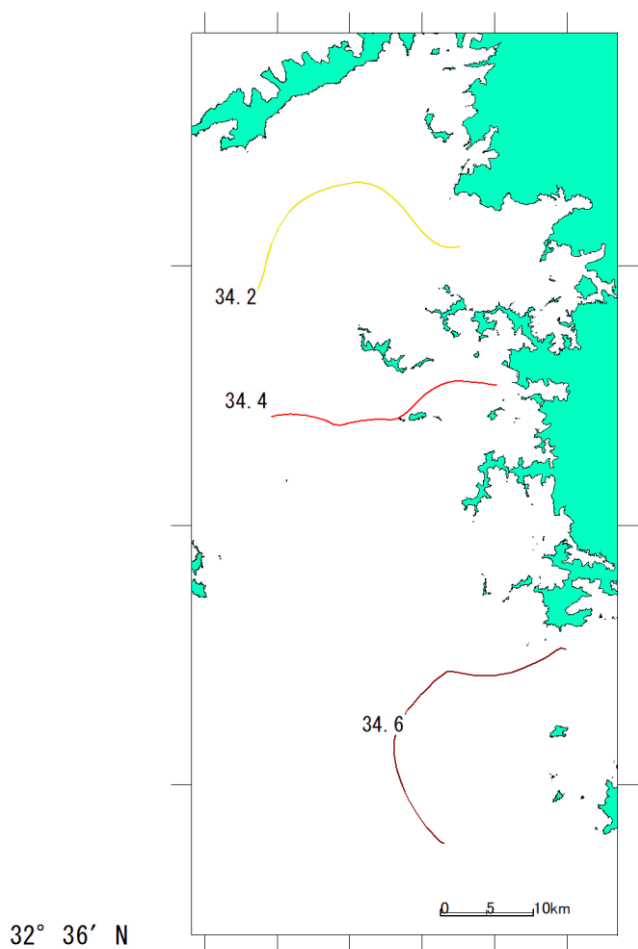
水温鉛直分布図

32° 36' N



132° 04' E

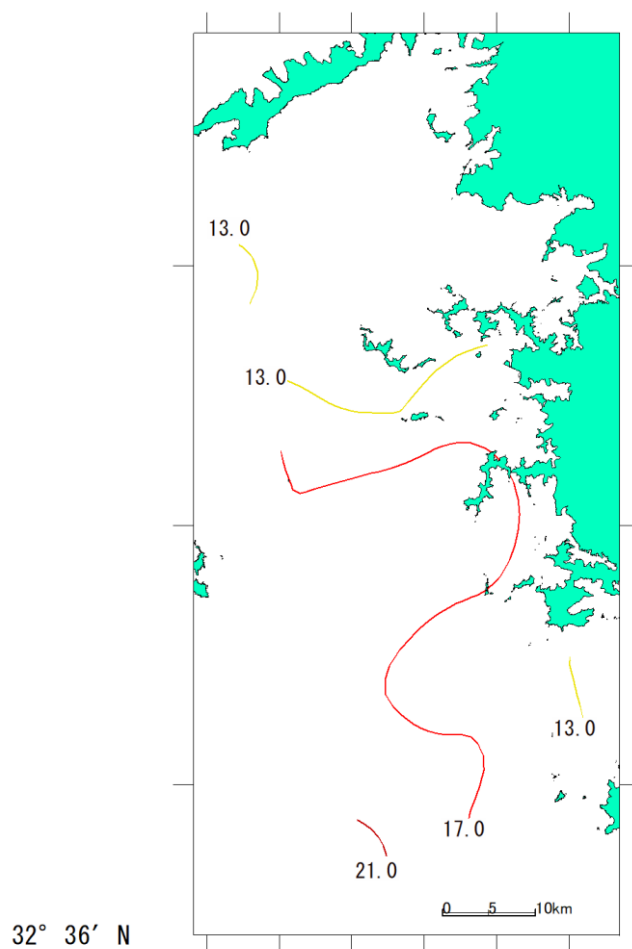
水温(10m層・℃)



32° 36' N

132° 04' E

塩分(10m層・psu)



32° 36' N

132° 04' E

透明度(m)