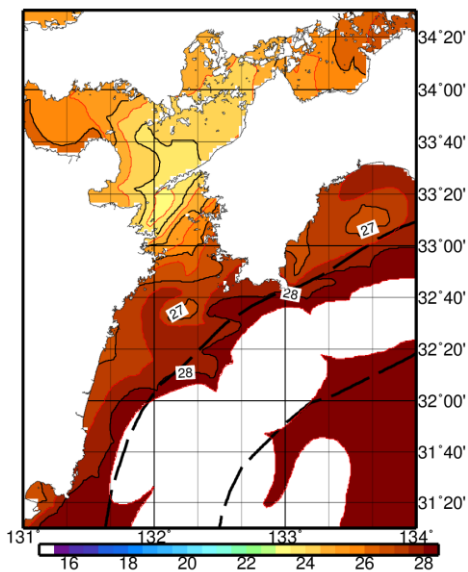


# 愛媛県 漁海況速報(第15号)

愛媛県農林水産研究所 水産研究センター

令和7年10月23日発行

20251021



海況図 (JAFIC提供)

## 黒潮流軸情報 (NM) 海上保安庁発行 海洋速報

	都井岬	足摺岬	室戸岬	潮岬
今号(10/21の海況)	E40	SE20	SE25	SE20
前号(10/8の海況)	E35	SSW20	SE20	SE20

## 定置水温 (°C)

(平年差: 2001-2020年の平均水温値との偏差)

	10/16	10/17	10/20	10/21	10/22	平年差
宇和島市 下波_5m	25.8	-	25.7	25.3	-	2.6~2.9
宇和島市 坂下津_5m	24.6	24.8	24.9	-	-	1.5~2.2
伊予市 森_1m	24.8	24.7	24.0	23.2	22.1	0.2~2.5

## 海況

○黒潮: 都井岬から「やや離岸」、足摺岬に「接岸」しています。

○定置水温: 下波、坂下津及び伊予市森で「かなり高め」に推移しています。

## 漁況 [(隻・統数):対象期間中の延水揚げ隻・統数]

### 愛媛県の水揚げ状況 (2025/10/1~2025/10/14)

#### ○まき網

##### 八幡浜

109.1トン(7統)の水揚げ。

内訳\_ブリ(88%)、マルアジ(7%)。

##### 宇和島

217.9トン(76統)の水揚げ。

内訳\_カサチイシ(23%)、センゴ(23%)。

##### 愛南

356.2トン(13統)の水揚げ。

内訳\_ウルメイワシ(72%)、ブリ(27%)。

#### ○沖合底曳き網 (八幡浜)

26.7トン(4統)の水揚げ。

内訳\_ヤリイカ(56%)、エソ類(4%)。

#### ○カツオ竿釣り (愛南)

22.9トン(21統)の水揚げ。

内訳\_カツオ(83%)、キタ(10%)。

#### ○一本釣り (愛南)

1.7トン(59統)の水揚げ。

内訳\_マダイ(34%)、イサ(3%)。

## 近県の水揚げ状況

大分県\_9/26~10/10、高知県\_10/7~10/13、和歌山県\_10/10~10/16

#### ○まき網

##### 大分県 鶴見

846トンの水揚げ。内訳\_マイワシ(84%)・ウルメ(12%)。

##### 高知県 宿毛

209.3トンの水揚げ。内訳\_マイワシ(51%)・ウルメイワシ(30%)。

#### ○曳縄

##### 高知県 土佐清水

カツオ0.6トン・ヒメタ0.3トン(20隻)の水揚げ。

##### 和歌山県

カツオ1.9トン・キタ0.1トン(38隻)の水揚げ。



次回11月6日(木)発行予定  
水産研究センターHPにて漁海況速報を提供しています。



## 漁業種類別水揚量

No. 29

今 期： 2025/10/1～2025/10/7

前年同期： 2024/9/25～2024/10/1

漁業種類	組 合	漁 場 (漁船規模)	魚 種	水 揚 量		水揚げ合計 (統〔隻〕)
				今 回	前年同期	
				トン		トン
まき網	八幡浜漁協	豊後水道北部 (大中・小型)	ﾌﾞﾘ	95.8	131.0	109.1
			ﾏﾙｱｼﾞ	7.2	0.0	(7)
			ﾀｲ	4.8	1.2	
			ｲｷ	0.5	0.1	
	愛媛県漁協 (宇和島事業部)	豊後水道中部 (中・小型)	ｾﾞﾝｺﾞ	39.3	65.2	134.5
			ｶﾀﾁｲﾜｼ	20.8	67.2	(42)
			ｳﾙﾒｲｼ	18.9	0.0	
			その他	22.4	16.0	
	愛南漁協	豊後水道南部 (中・小型)	ｳﾙﾒｲｼ	142.5	49.4	241.4
			ﾌﾞﾘ	97.6	120.9	(9)
			ｷﾋﾞﾅｺﾞ	0.1	0.0	
			その他	1.3	0.2	
沖合 底びき網	八幡浜漁協	太平洋南区	ﾔﾘｲｶ	8.2	9.0	14.946
			ｲｼ類	1.1	0.8	(2)
			ｽﾙﾒｲｶ類	0.7	2.3	
			その他	3.6	2.2	
カツオ 竿釣り	愛南漁協	豊後水道外域 薩 南 海 域	カツオ	7.4	4.0	9.2
			ｷﾊﾀﾞ(ﾋﾞﾝﾀ)	1.2	3.5	(10)
			ｼｲﾗ(ﾋｽﾄｰｶｸ)	0.2	1.7	
			ｷﾊﾀﾞ(ｶﾘ)	0.2	1.9	
一本釣り	愛南漁協	豊後水道南部	ｲｷ	キロ 22	44	キロ 962
			ﾏﾀﾞｲ	300	500	(33)

## 漁業種類別水揚量

No. 30

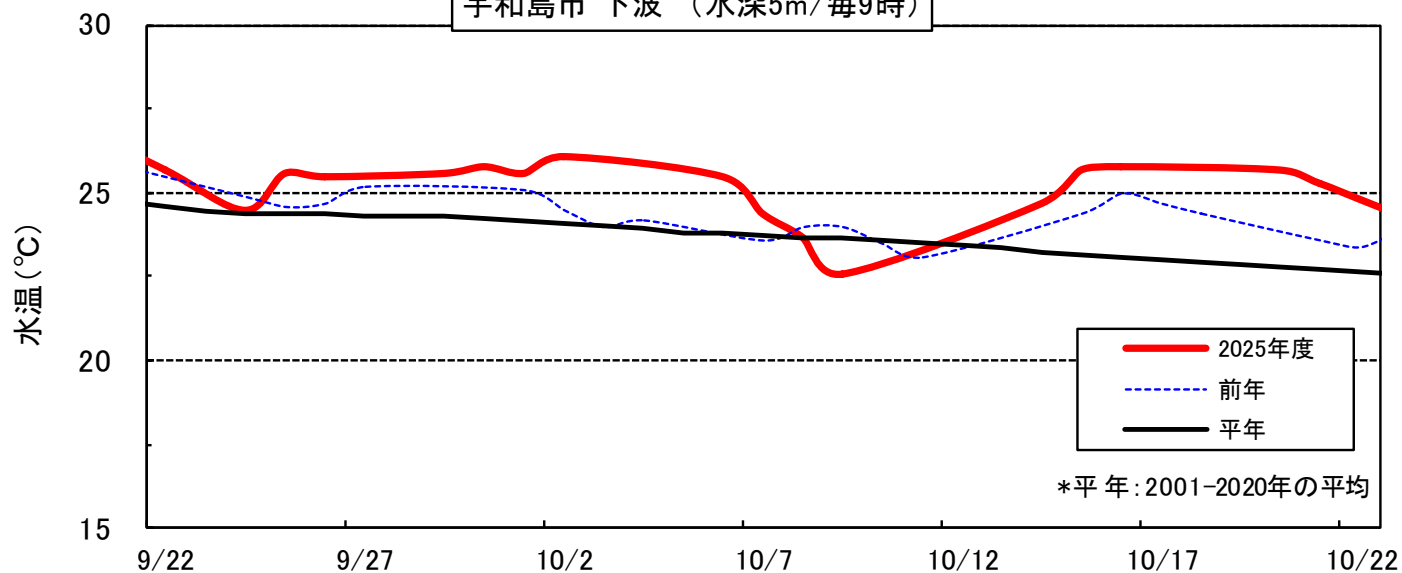
今 期： 2025/10/8～2025/10/14

前年同期： 2024/10/2～2024/10/8

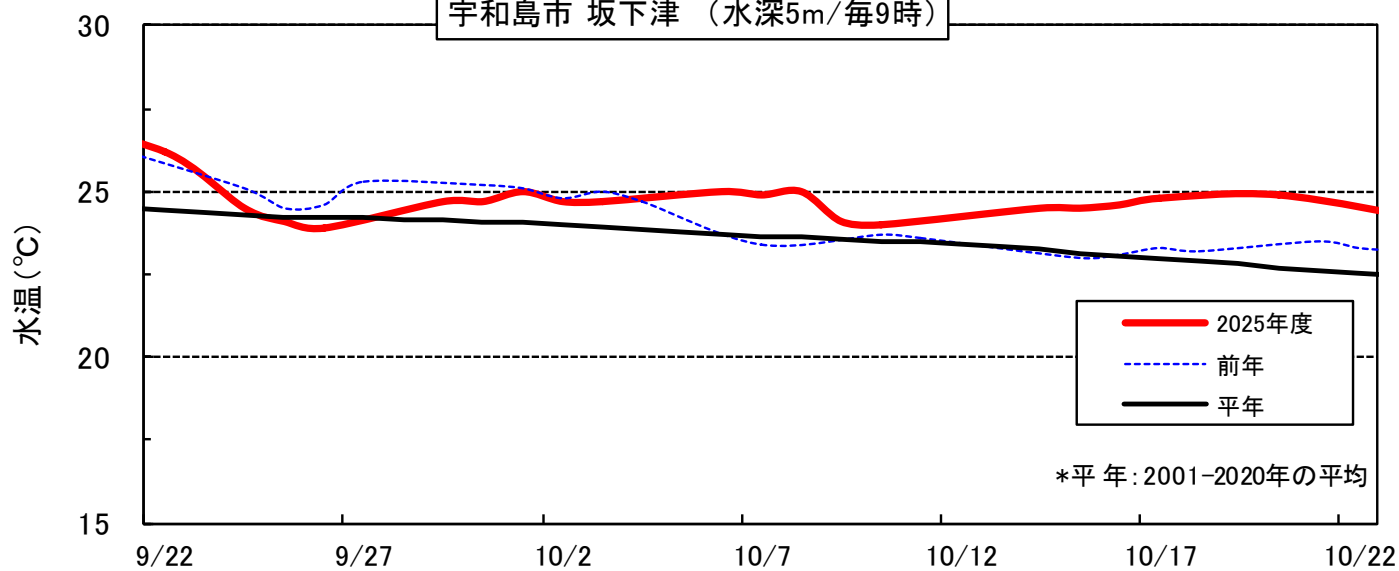
漁業種類	組 合	漁 場 (漁船規模)	魚 種	水 揚 量		水揚げ合計 (統〔隻〕)
				今 回	前年同期	
				トン		トン
まき網	八幡浜漁協	豊後水道北部 (大中・小型)	水揚げなし			
	愛媛県漁協 (宇和島事業部)	豊後水道中部 (中・小型)	ｶﾀﾁｲﾜｼ	30.3	61.1	83.4
			ｾﾞﾝｺﾞ	10.2	54.0	(34)
			ｳﾙﾒｲｼ	10.0	0.0	
			その他	13.7	10.2	
	愛南漁協	豊後水道南部 (中・小型)	ｳﾙﾒｲｼ	113.5	212.5	114.8
			ｷﾋﾞﾅｺﾞ	1.3	0.0	(4)
沖合 底びき網	八幡浜漁協	太平洋南区	ﾔﾘｲｶ	6.8	10.4	11.797
			ﾏﾀﾞｲ	1.0	0.2	(2)
			ﾀｲ類	0.8	0.0	
			その他	1.7	2.7	
カツオ 竿釣り	愛南漁協	豊後水道外域 薩 南 海 域	カツオ	11.7	11.2	13.7
			ｷﾊﾀﾞ(ﾋﾞﾝﾀ)	1.0	4.4	(11)
			ｷﾊﾀﾞ(ｶﾘ)	0.3	2.0	
			その他	0.6	4.0	
一本釣り	愛南漁協	豊後水道南部	ｲｷ	キロ 30	42	キロ 770
			ﾏﾀﾞｲ	295	303	(26)

# 定置水温

宇和島市 下波（水深5m/毎9時）



宇和島市 坂下津（水深5m/毎9時）



伊予市 森（水深1m/毎9時）

