

愛媛県立自然公園MAP



知れば知るほど好きになる
県立自然公園ガイド

Spot 金砂湖県立自然公園



ACCESS (三島川之江にり)

- 01. 法皇湖エリア 約40分
- 02. 富郷ダムエリア 約40分

- 03. 富郷溪谷エリア 約30分
- 04. 金砂湖エリア 約30分
- 05. 翠波高原エリア 約35分

CONTACT

愛媛県 県民環境部 自然保護課 自然公園係
 〒790-8570 愛媛県松山市一番町4-4-2

TEL : 089-912-2366 FAX : 089-912-2354

きんしゃこ 金砂湖 県立自然公園

MINI GUIDE BOOK



2025年2月発行

守ろう!! 自然公園のマナー

美しい自然、大切な自然、かけがえのない
生物多様性を、永く子孫へ伝えよう

登山は自己責任で

山の天気は変わりやすく、悪天候の場合は危険です。登山に適した服装や装備、事前に情報を確認するなど、自分の身は自分で守りましょう。

ごみは必ず持ち帰る

空き缶、ペットボトル、ビニール袋などのごみを捨てるで自然環境を損ねます。野生生物にも悪影響を与えるので、ごみはすべて持ち帰りましょう。

動植物などをとらない

地域や種によっては、法律、条例で採取等の行為が禁止されています。動植物は自然の生態系の一部なので、採取等は厳に慎みましよう。

トイレは事前にすまざる

自然公園等には、十分なトイレ設備がない場所もあります。前もってトイレの位置を確認して、事前にすませておきましょう。

動植物は持ち込まない

地域固有の種や環境を守ることが、生物多様性の保全には大切です。動物や植物を外から持ち込んだり、捨てたりすることはやめましよう。

登山道・遊歩道を歩く

道はずれて歩くと、迷ったり、気づかないうちに植物を踏み荒らしたりする恐れがあります。登山道や遊歩道を歩くようにしましょう。



MY行動宣言

自然環境の保全には、
生物多様性を守る必要があります。

自然は、動物、植物、微生物などいろいろな生きものの様々な「個性」と「つながり」によって成り立っています。こうした姿を「生物多様性」と言います。しかし、人の活動による影響が主な要因で、絶滅する動植物があり、「生物多様性」は危機的な状態にあります。**5つの行動からなる「MY行動宣言」**は生物多様性を守るために定めた私たちにできる第一歩です。

たべよう

地元でとれたものを食べ、旬のものを味わいます。

ふれよう

自然の中へ出かけ、動物園、水族館や植物園などを訪ね、自然や生きものにふれます。

つたえよう

自然の素晴らしさや季節の移ろいを感じて、写真や絵、文章などで伝えます。

まもろう

生きものや自然、人や文化との「つながり」を守るため、地域や全国の活動に参加します。

えらぼう

エコラベルなどが付いた環境に優しい商品を選んで買います。

金砂湖県立自然公園

風光明媚な山々と湖が調和した
金砂湖と富郷溪谷に広がる自然景観

金砂湖県立自然公園は、四国中央市の中央にある法皇山脈と、その南に並行するようにある高知県境の山脈にはさまれた、銅山川流域の東西約12kmにおよぶ地域に広がっています。柳瀬ダム建設にともなう人造湖の景観と、法皇山脈の高嶺のひとつ翠波峰から望む瀬戸内海と金砂湖の風景、富郷溪谷の蛇紋岩や緑泥片岩などの奇岩絶壁の変化に富んだ景色が魅力です。付近には天然記念物に指定された植物種も多く、平家の落人伝説などが語り伝えられている秘境でもあります。

※山岳地帯につき道が狭く険しい箇所があります。自動車やバイクの運転には十分ご注意ください。

MAPの
見方

..... 遊歩道or登山道 S 売店、R レストラン
—— 林道・車道 P 駐車場、WC トイレ



山深く静かに水をたたえる法皇湖。秋には赤や黄色に紅葉した木々が水面に美しく照り映えます。広々とした芝生や休憩所のある「てらの湖畔広場」がこのエリアの拠点となっています。



ビュー ポイント



ポイント
1 てらの湖畔広場



ポイント
2 せいの展望台



ポイント
3 富郷ダム

豆知識



紙産業と3つのダム

四国中央市が手すき和紙製造から洋紙製造に切り替えられたのは、銅山川に3つのダムが完成し、洋紙製造に欠かせない大量の水が安定的に供給できるようになったことが大きな要因です。



2000年に完成した富郷ダムの周辺には湖畔公園や展望広場が整備されています。富郷ダム管理所に事前申し込みすればダム内のエレベーターで下に降りて堤内を見学することも可能です。



ビュー ポイント



ポイント
1 藤原大橋



ポイント
2 さるとび展望広場



ポイント
3 藤原の
ヤマフジ&大トチ




ポイント
4 藤原のイブキ



ポイント
5 藤原熊野神社



ポイント
6 石垣群



ポイント
7 遊歩道展望橋



銅山川の上流に約6kmに渡る風光明媚な富郷溪谷。高さ60mはある「戻ヶ嶽」と呼ばれる岩壁は迫力満点です。春から夏にかけてはキャンプや水遊び、秋には紅葉狩りが楽しめるエリアです。

ビュー
ポイントポイント
1 富郷溪谷ポイント
2 豊受の滝ポイント
3 きんこん館ポイント
4 山城八幡神社ポイント
5 下長瀬
あじさい公園ポイント
6 グリーンハット

かつて砂金を採取していたという
県名勝にも指定された金砂湖



金砂湖の湖畔には、遊歩道や東屋、遊具のある金砂湖公園があり、釣りやキャンプなども楽しめます。湖の周辺にはかつて小規模鉱山がいくつもあり、その遺構も見ることができます。




ポイント
1 金砂湖公園

ビュー
ポイント



ポイント
3 金砂湖遊歩道長野隧道



ポイント
4 水ヶ滝



ポイント
2 平野大宮四社神社



ポイント
5 白滝鉱山架空索道
金砂湖支柱遺構



ポイント
6 翠波橋



法皇山脈の高峰のひとつである翠波峰の周辺には、絶景を楽しむ展望所が随所にあり、トレッキングも楽しめます。春は菜の花、秋はコスモスが咲き乱れる翠波高原も見どころです。

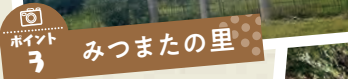


ポイント 1 翠波高原展望台

ビューポイント



ポイント 2 北峰展望台



ポイント 3 みつまたの里



ポイント 4 割れ石



ポイント 5 翠波峰広場



ポイント 6 西峰展望台

豆知識



道の駅 霧の森

特産の新宮茶を味わえる茶フェヤレストラン、菓子工房のほか、コテージなどがある複合観光施設。近くを流れる清流・馬立川で水遊びも楽しめます。


住所：四国中央市新宮町馬立4491-1
電話：0896-72-3111



金砂湖県立自然公園 周辺で見られる 花木



花期:4月中旬~5月上旬



花期:6月下旬



花期:8月下旬~9月上旬

ナノハナ(菜の花)

早春に鮮やかな黄色い花を咲かせる。一面に広がる花畑は春の風物詩

アジサイ(紫陽花)

ガク片が花びらのように見える装飾花。土壌の酸度によって色が変化する

コスモス(秋桜)

白、ピンク、濃紅などの花を咲かせる。特徴的な糸のように繊細な葉を持つ

山野草・樹木



花期:4月上旬

足立レーガン桜 (ソメイヨシノ)

日米友好でアメリカに贈られ、市制30周年記念に里帰りしたサクラ



花期:4月上旬

ソメイヨシノ

淡いピンク色の花を付ける日本を代表する一重咲きのサクラ



花期:4月上旬

エドヒガン

本州、四国、九州の山中に自生するサクラ。花は小振りの一重咲き



花期:8月下旬~9月上旬

ハギ(萩)

枝先から多数の花枝を出し、赤紫色の小さな花を付ける。秋の七草のひとつ



花期:9月~11月

ススキ

平地からやや高い山までの日当たりの良い場所に群生する。尾花や振袖草とも



時期:11月中旬

モミジ(紅葉)

葉の切れ込みの数や深さによってモミジやカエデと呼び分けられる落葉高木

巨木



藤原のイブキ (ビャクシン)

藤原集落。樹高約12m、幹囲約9m、推定樹齢300年以上



山城八幡神社の スダジイ(シイ)

社殿後方にあるスダジイの巨木。樹高約17m、幹囲約9m



藤原の トチノキとフジ

トチの巨木に巻きついた大フジ。フジは県指定の天然記念物

豆知識

別子・翠波はな街道

標高1,500~1,700m級の山々が連なる赤石山系・法皇山脈を囲むように、国領川と銅山川をつなぐ「別子・翠波はな街道」。沿線には多くの花・樹木の名所が存在し、森林公園ゆらぎの森や霧の森・霧の高原などの観光施設もあります。

