



いのちとくらしをまもる
防災減災



令和7年3月12日
愛媛県
松山地方気象台

愛媛県土砂災害警戒情報の暫定基準廃止について

愛媛県と松山地方気象台は、地震の影響を考慮した土砂災害警戒情報の暫定基準を廃止し、令和7年3月19日11時から愛南町と宇和島市を通常基準により運用します。

愛媛県と松山地方気象台が共同で発表する土砂災害警戒情報の発表基準については、令和6年4月17日23時14分頃に発生した豊後水道の地震によって地盤が緩んだ可能性を考慮し、震度6弱を観測した愛南町では通常基準の7割、震度5強を観測した宇和島市では通常基準の8割に引き下げた暫定基準を設けて運用してきました。

土砂災害警戒情報の暫定基準は、地震発生後の土砂災害発生状況及び降雨の状況等を勘案して、適切な見直しを行うこととしております。

今般、これらを検討した結果、下記のとおり、愛南町と宇和島市で運用してきた土砂災害警戒情報の暫定基準を全て廃止し、通常基準による運用に戻すこととします。

記

- 1 暫定基準の廃止日時
令和7年3月19日（水）11時
- 2 暫定基準を廃止して通常基準に戻す市町（別紙に図示）
 - (1) 7割の暫定基準を廃止
愛南町
 - (2) 8割の暫定基準を廃止
宇和島市

なお、愛媛県の「えひめ土砂災害危険度情報[※]」や気象庁の「土砂キキクル（大雨警報（土砂災害）の危険度分布）[※]」についても、通常基準による判定結果となりますので、引き続き避難対象地域の絞込みに活用いただけます。

※愛媛県の「えひめ土砂災害危険度情報」と気象庁の「土砂キキクル」は、土砂災害警戒情報や大雨警報（土砂災害）等を補足する情報です。

愛媛県「えひめ土砂災害危険度情報」 <https://www.sabo.pref.ehime.jp/pc/WeatherInfo.aspx>

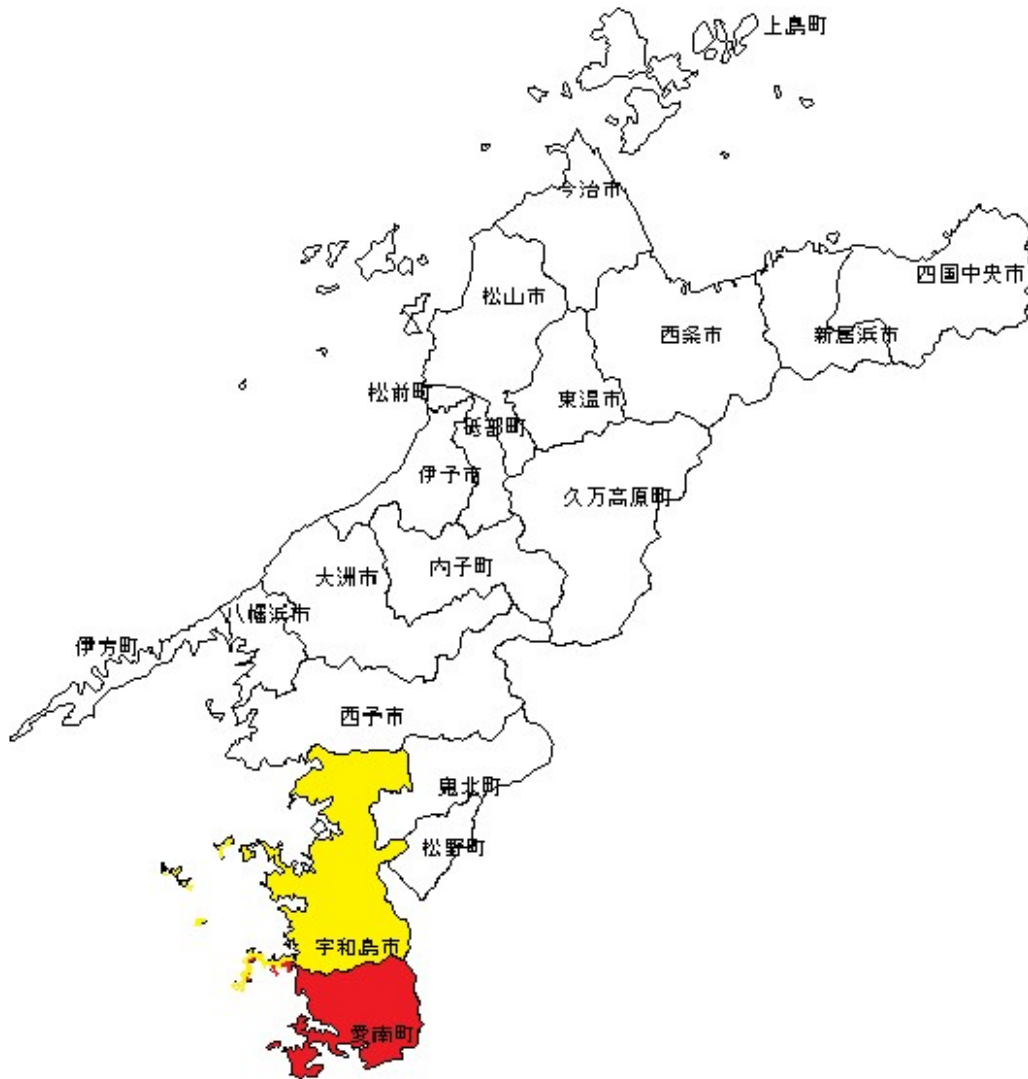
気象庁「土砂キキクル」 <https://www.jma.go.jp/bosai/risk/#elements:land/zoom:9/>



※土砂キキクルの詳細については、以下を参照してください。

<https://www.jma.go.jp/jma/kishou/knownow/bosai/doshakeikai.html#>

問合せ先：愛媛県土木部砂防課 担当：久保、新
(電話：089-912-2702)
松山地方気象台 担当：山内
(電話：089-933-3610)

土砂災害警戒情報の暫定基準を廃止する市町



-  7割の暫定基準から通常基準に戻す市町
-  8割の暫定基準から通常基準に戻す市町