

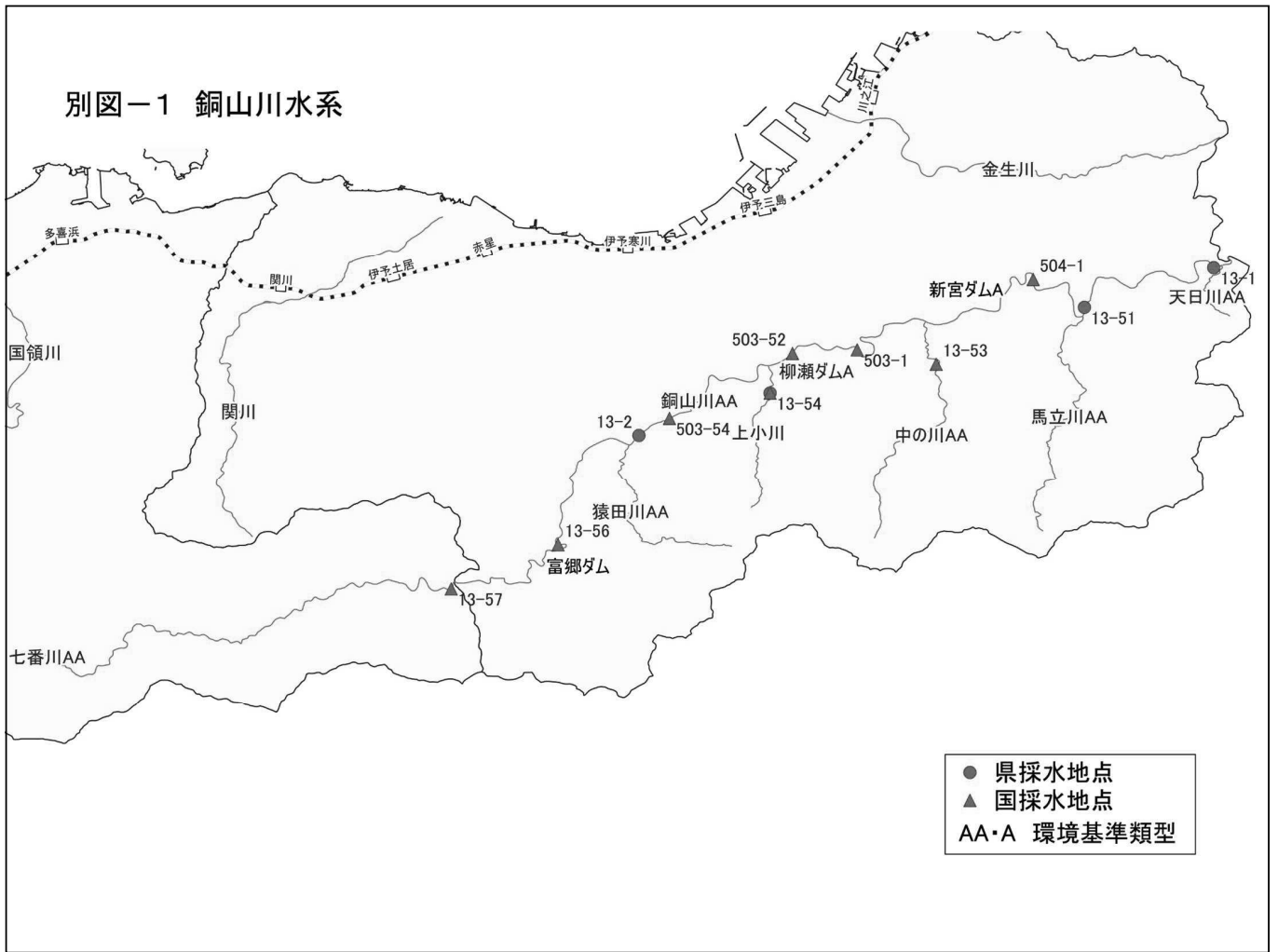
令和7年度公共用水域水質測定計画
(抜粋)

愛 媛 県

別図－ 1 ～ 2 1

公共用水域水質調査地点図

別図-1 銅山川水系



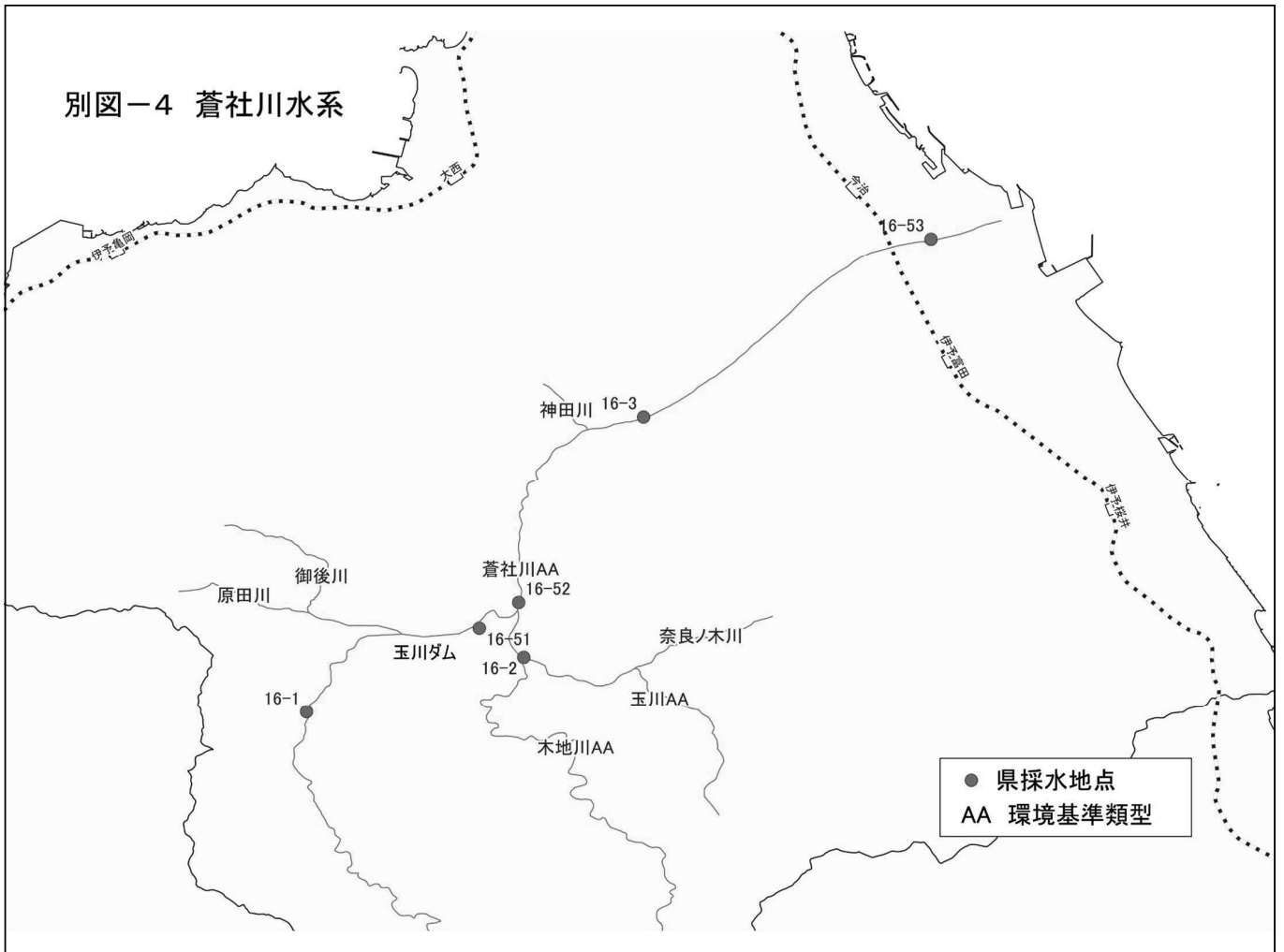
別図-2 加茂川水系



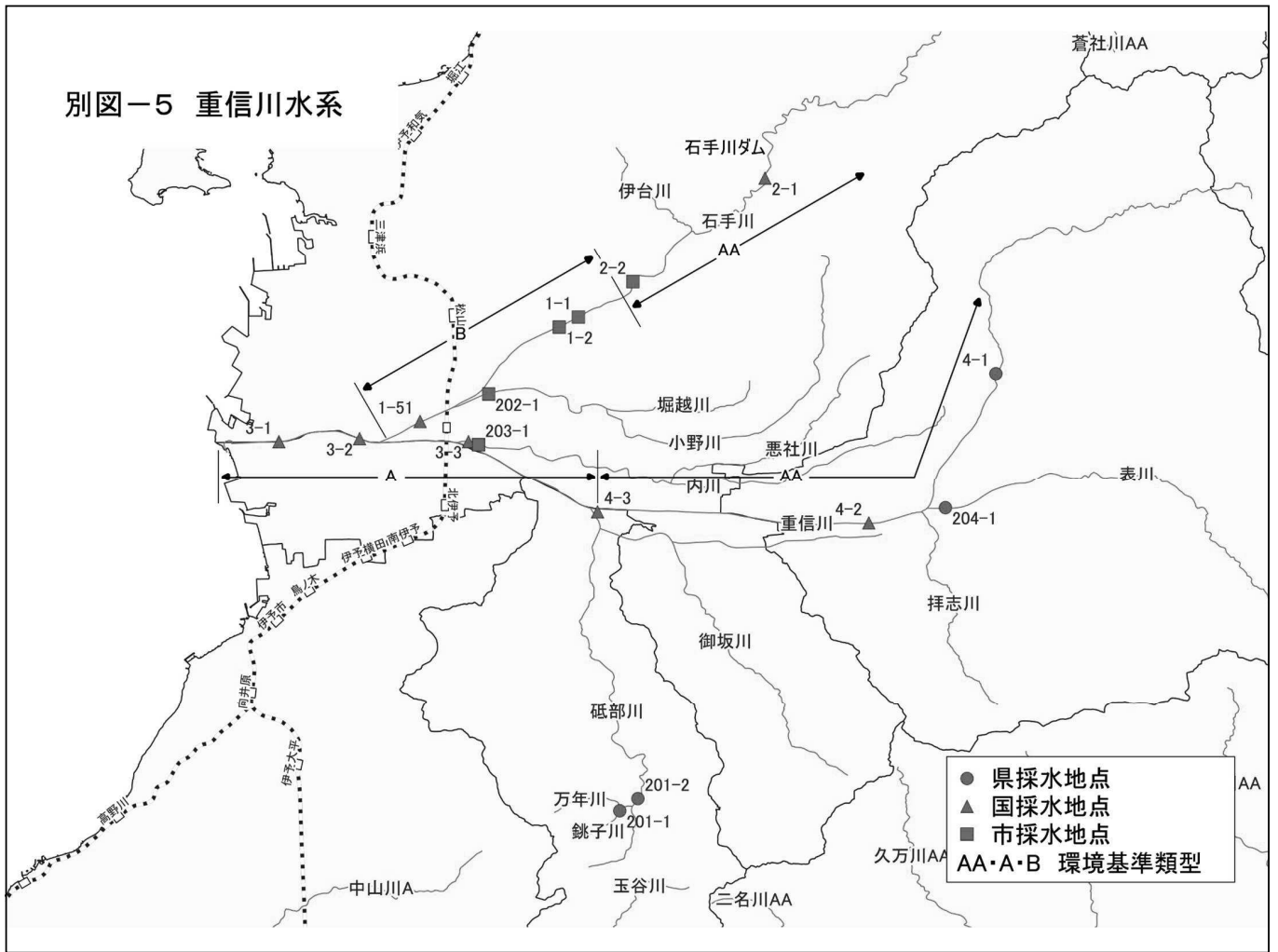
別図-3 中山川水系



別図-4 蒼社川水系



別図-5 重信川水系



別図-6 仁淀川水系



別図-7 肱川水系



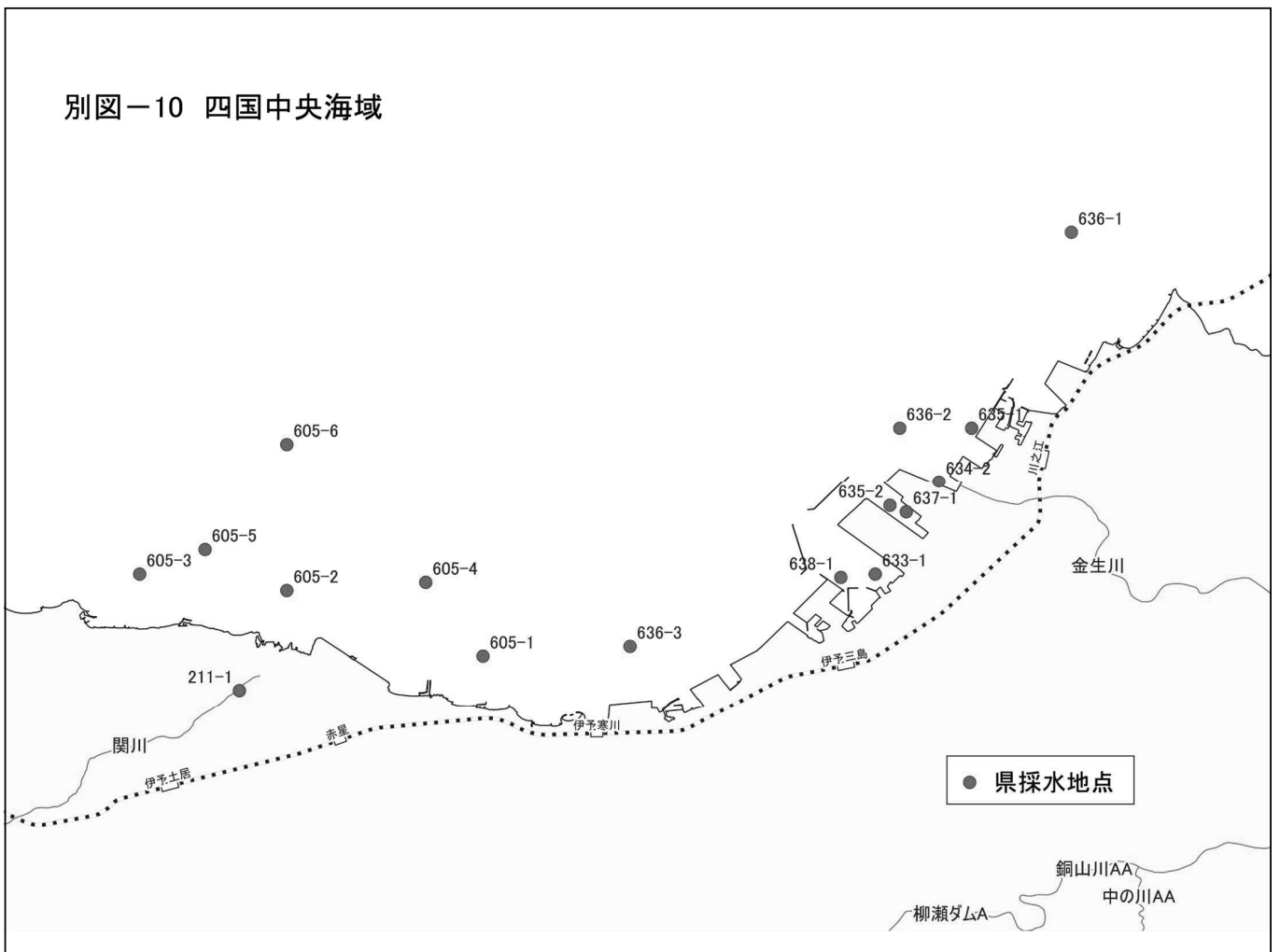
別図-8 広見川水系



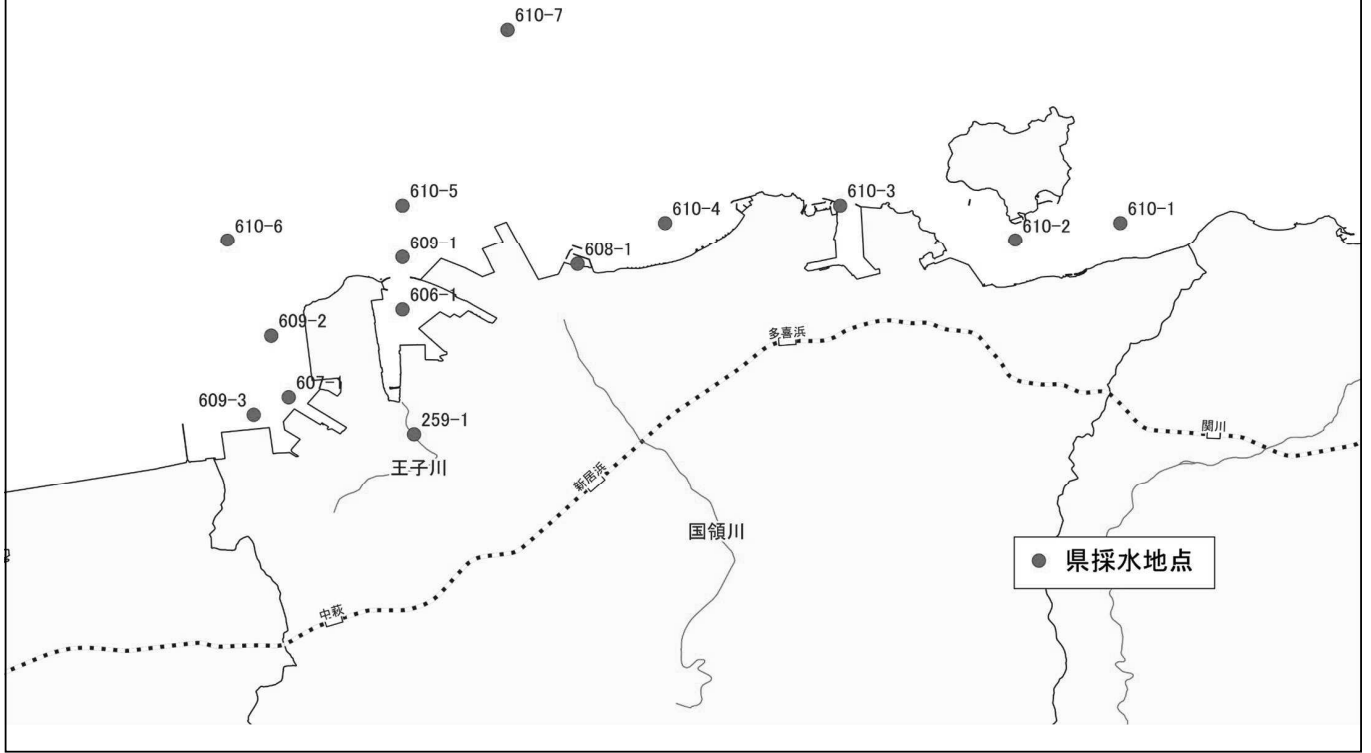
別図-9 岩松川水系



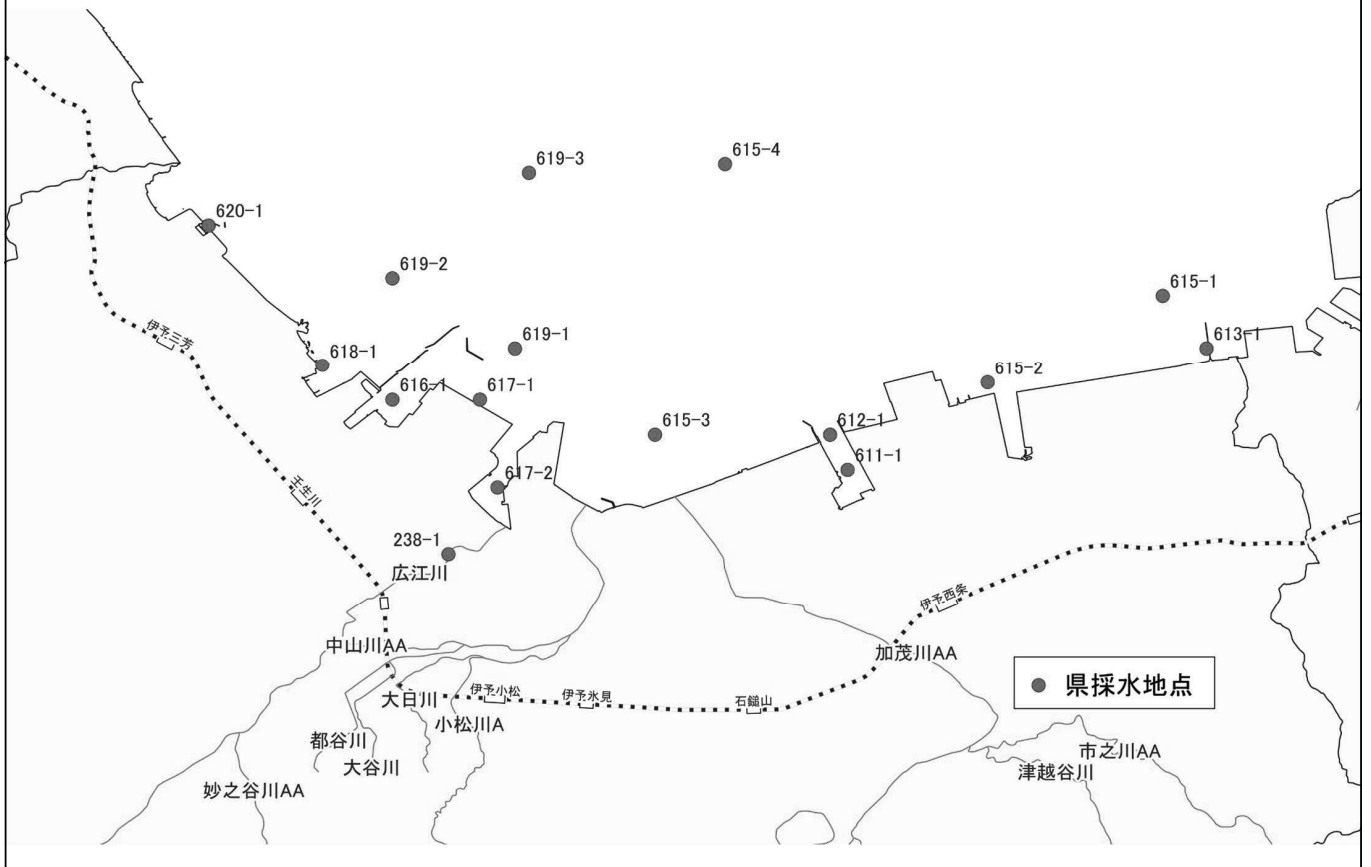
別図-10 四国中央海域



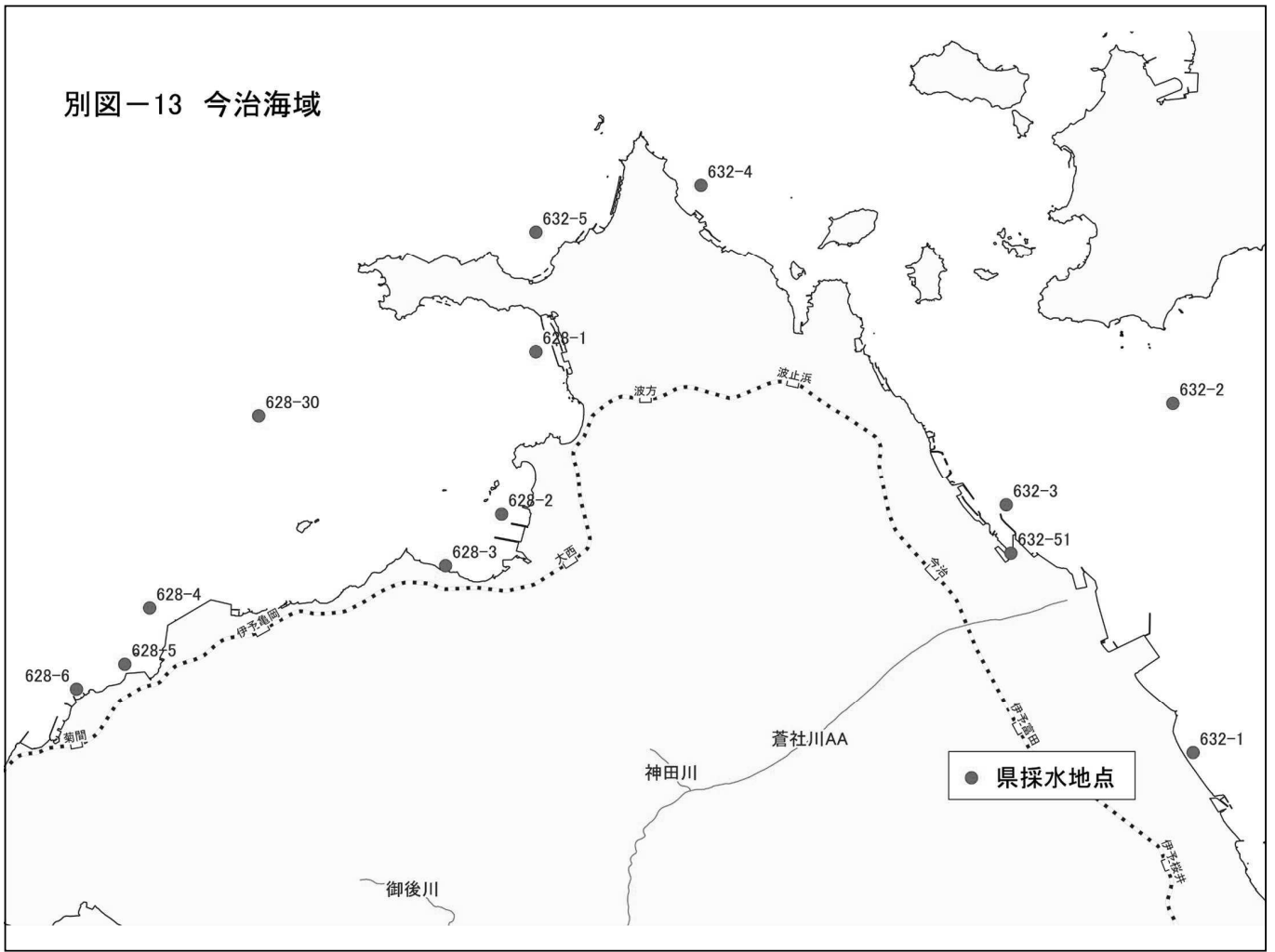
別図-11 新居浜海域



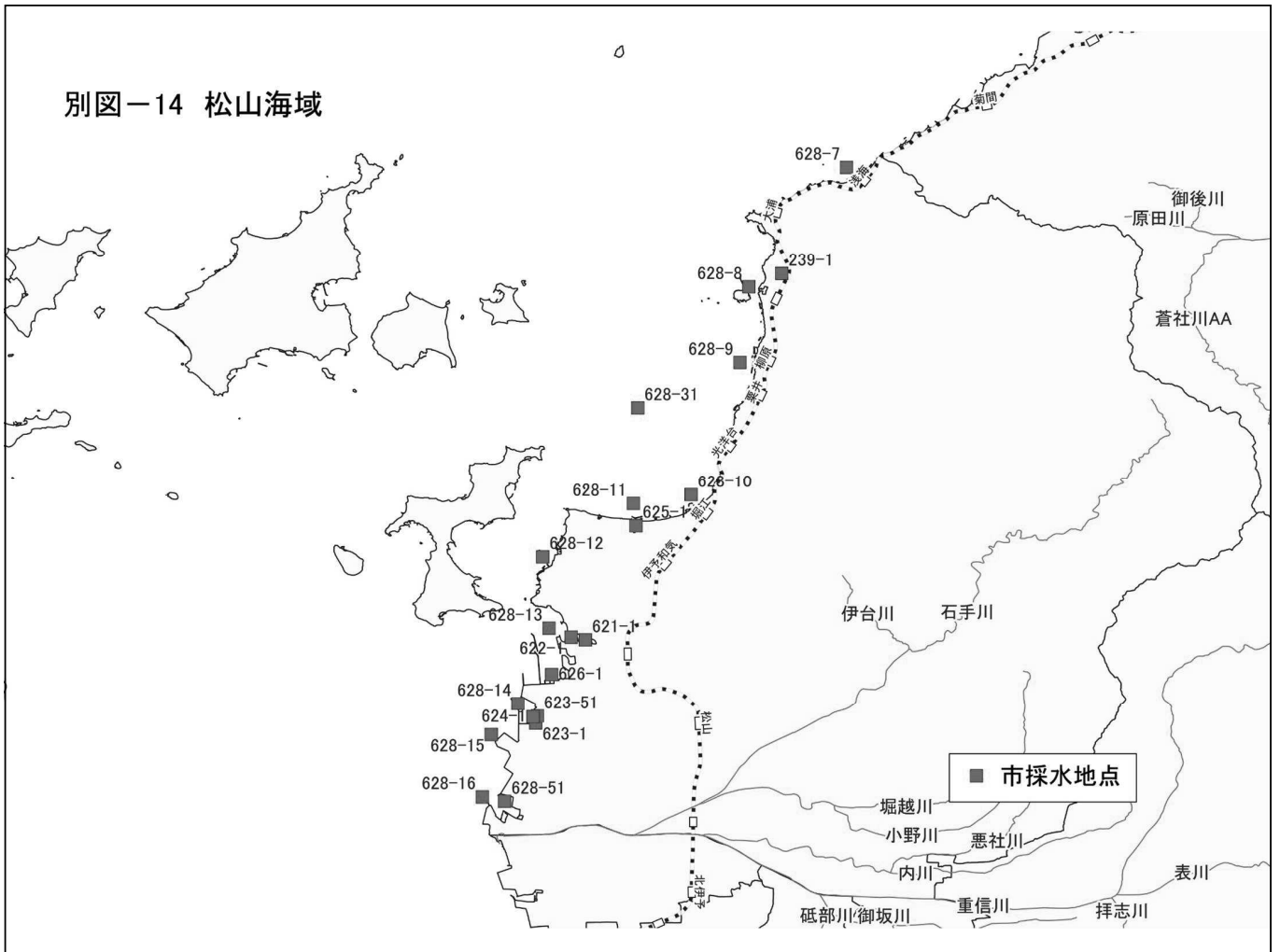
別図-12 西条海域



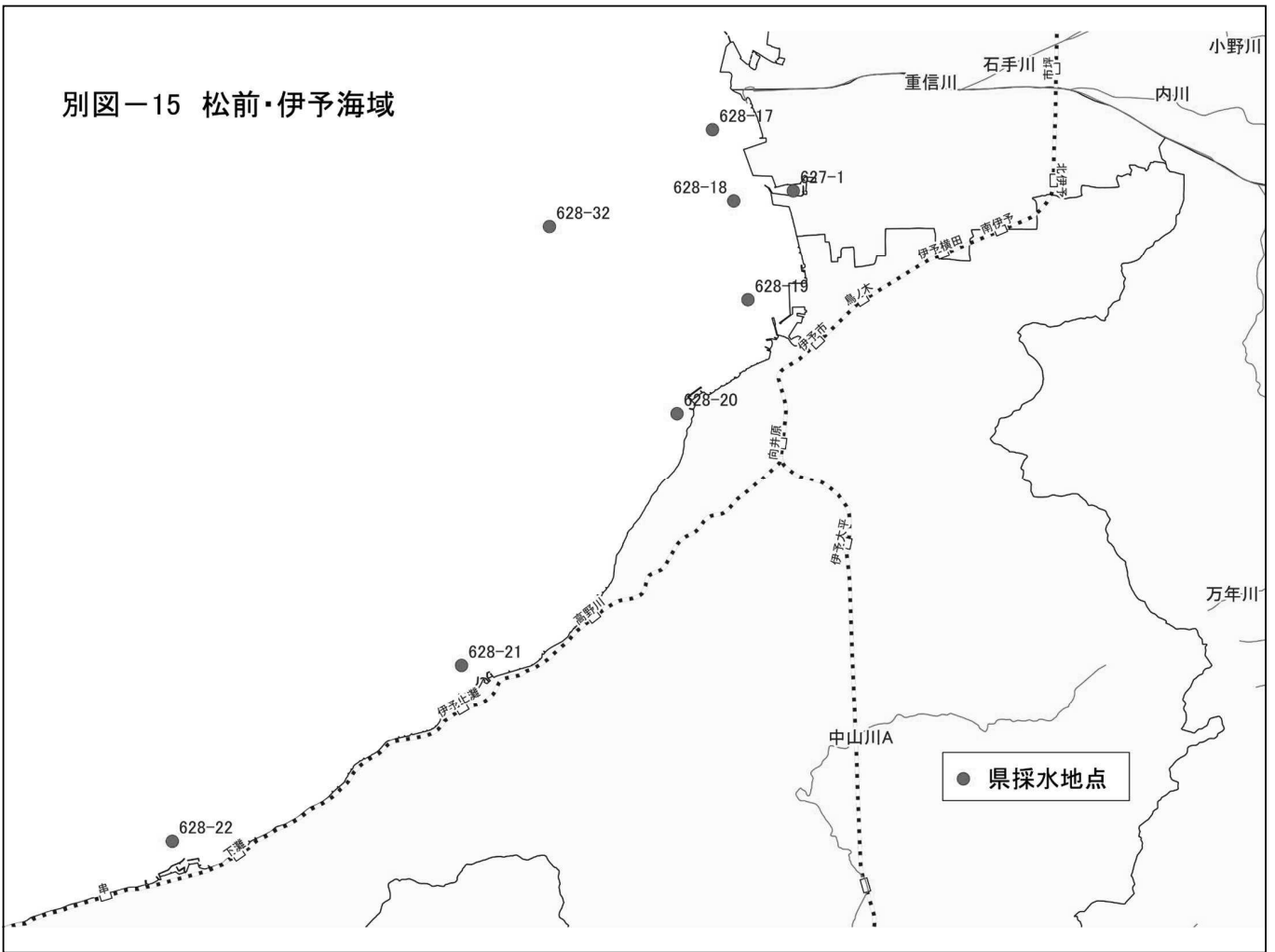
別図-13 今治海域



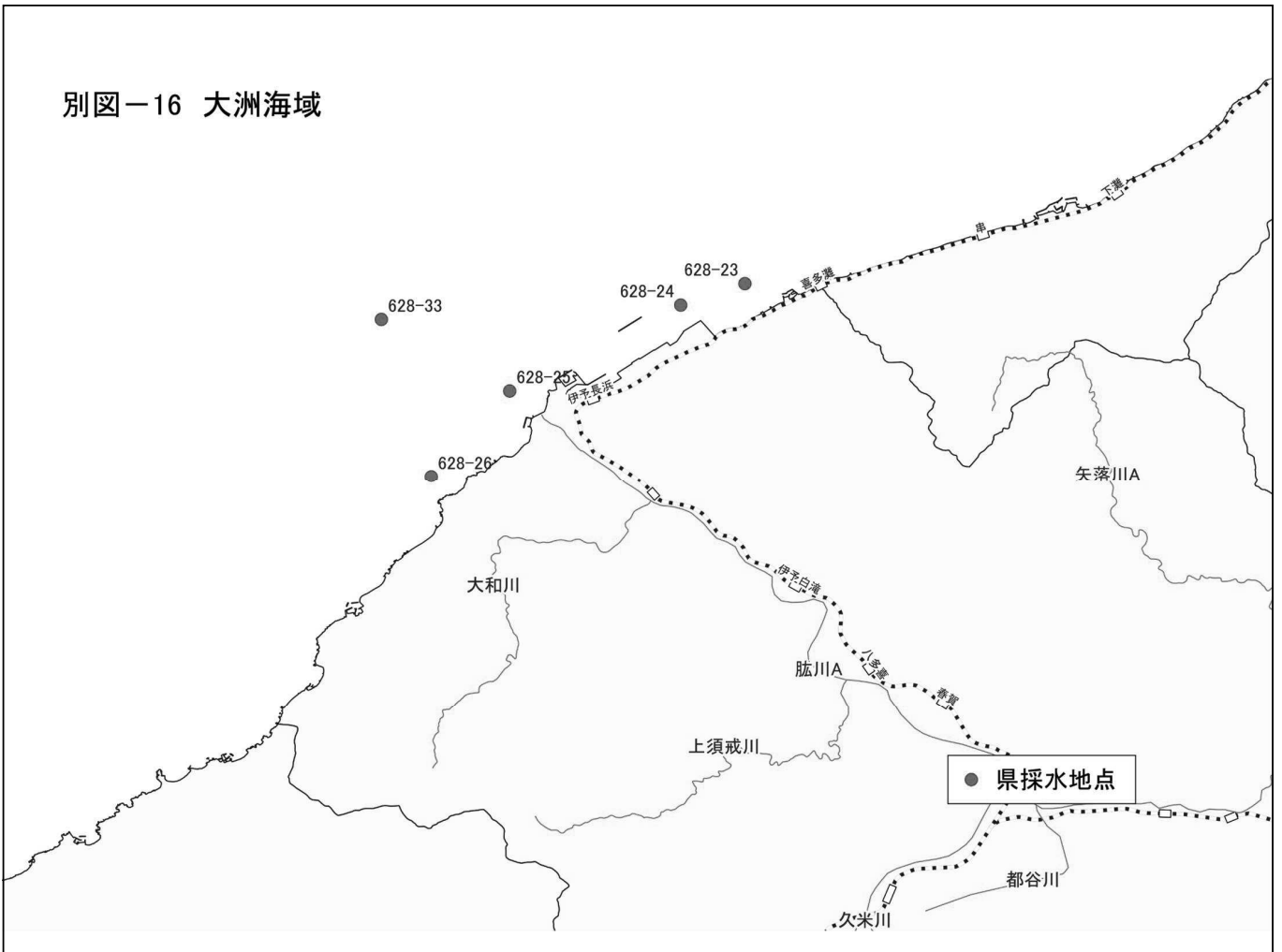
別図-14 松山海域



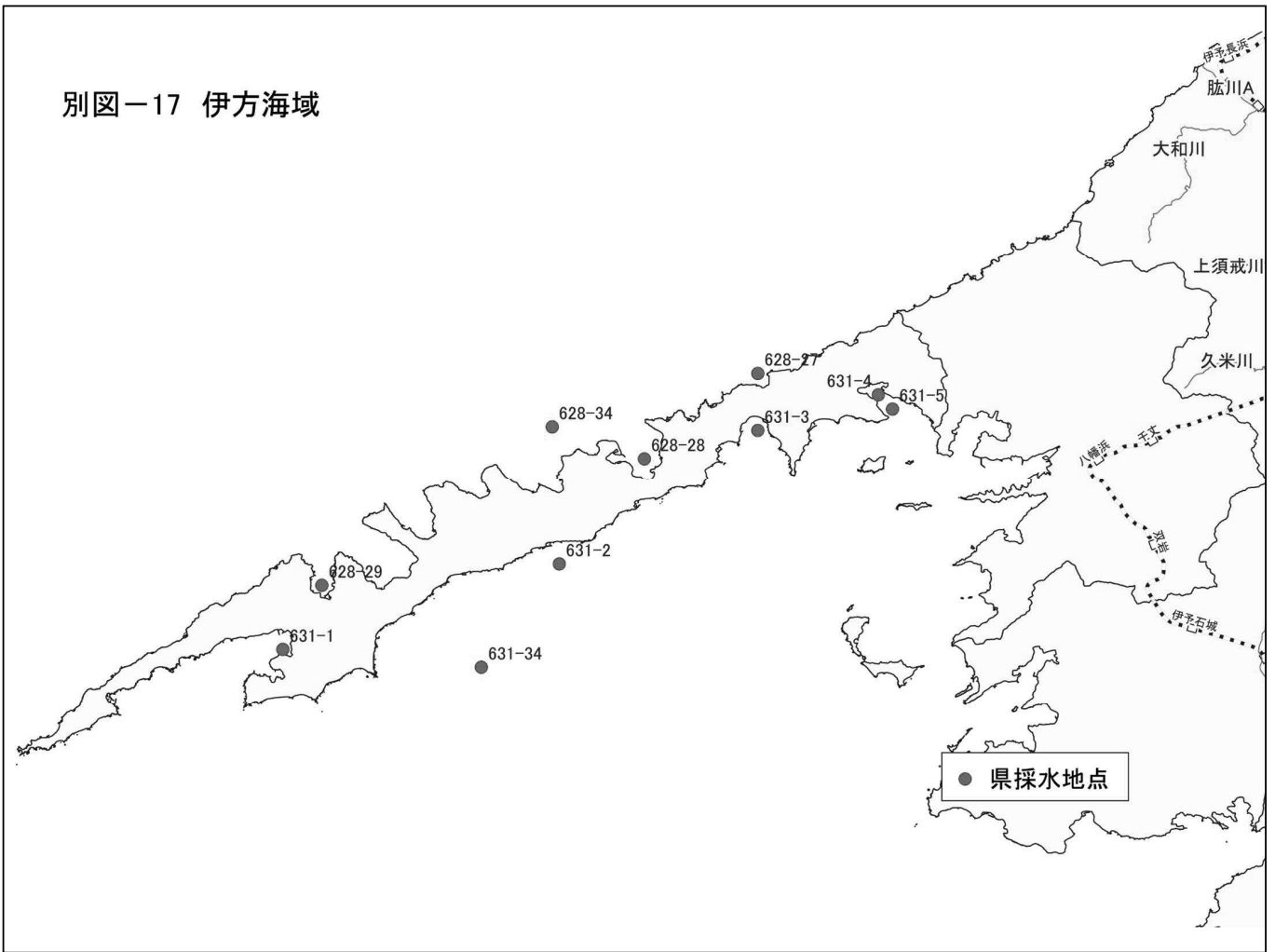
別図-15 松前・伊予海域



別図-16 大洲海域



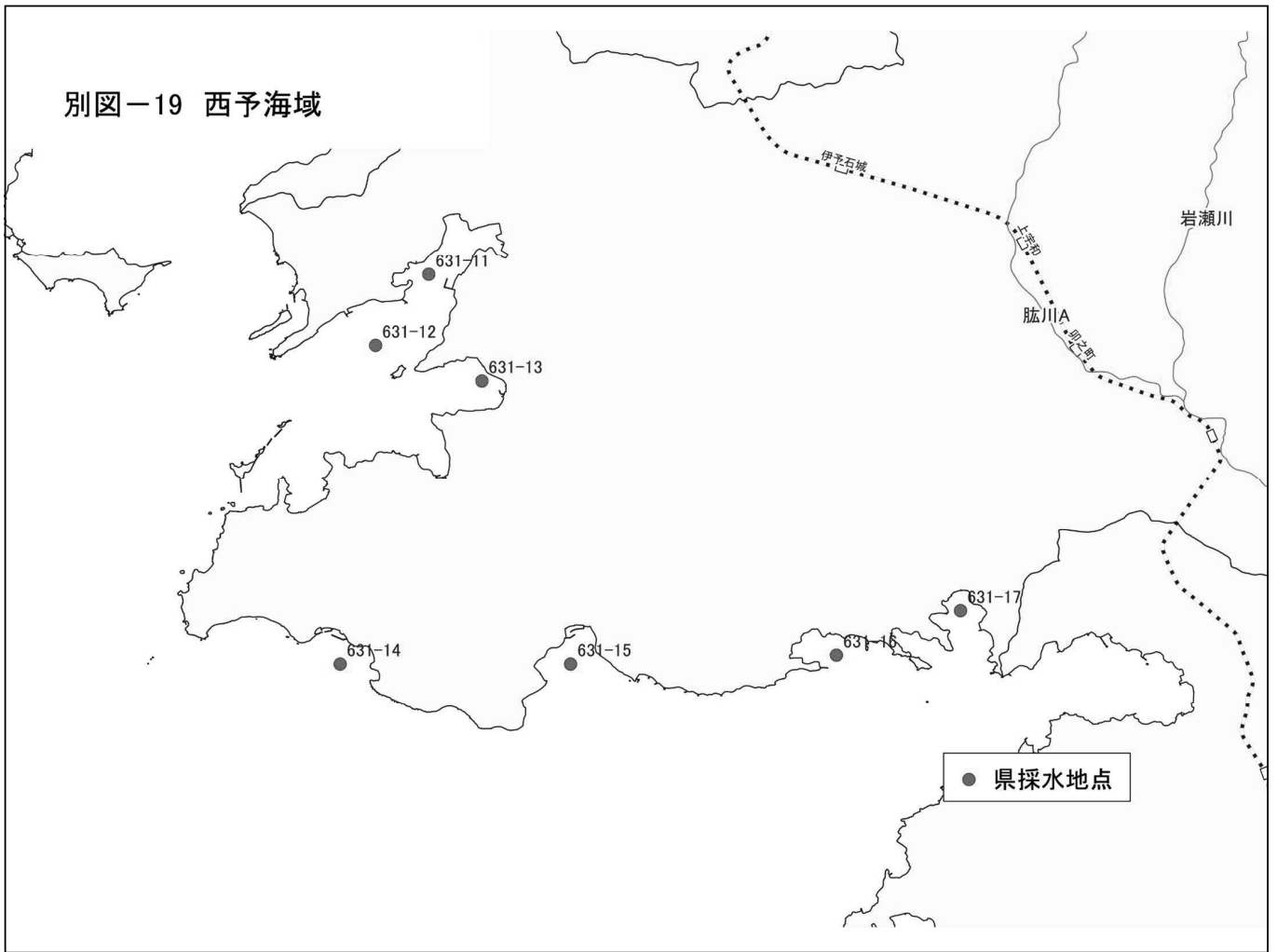
別図-17 伊方海域



別図-18 八幡浜海域



別図-19 西予海域



別図-20 宇和島海域



別図-21 愛南海域



出典：国土地理院ウェブサイト (<https://maps.gsi.go.jp/vector/>)
地理院タイルを加工して作成