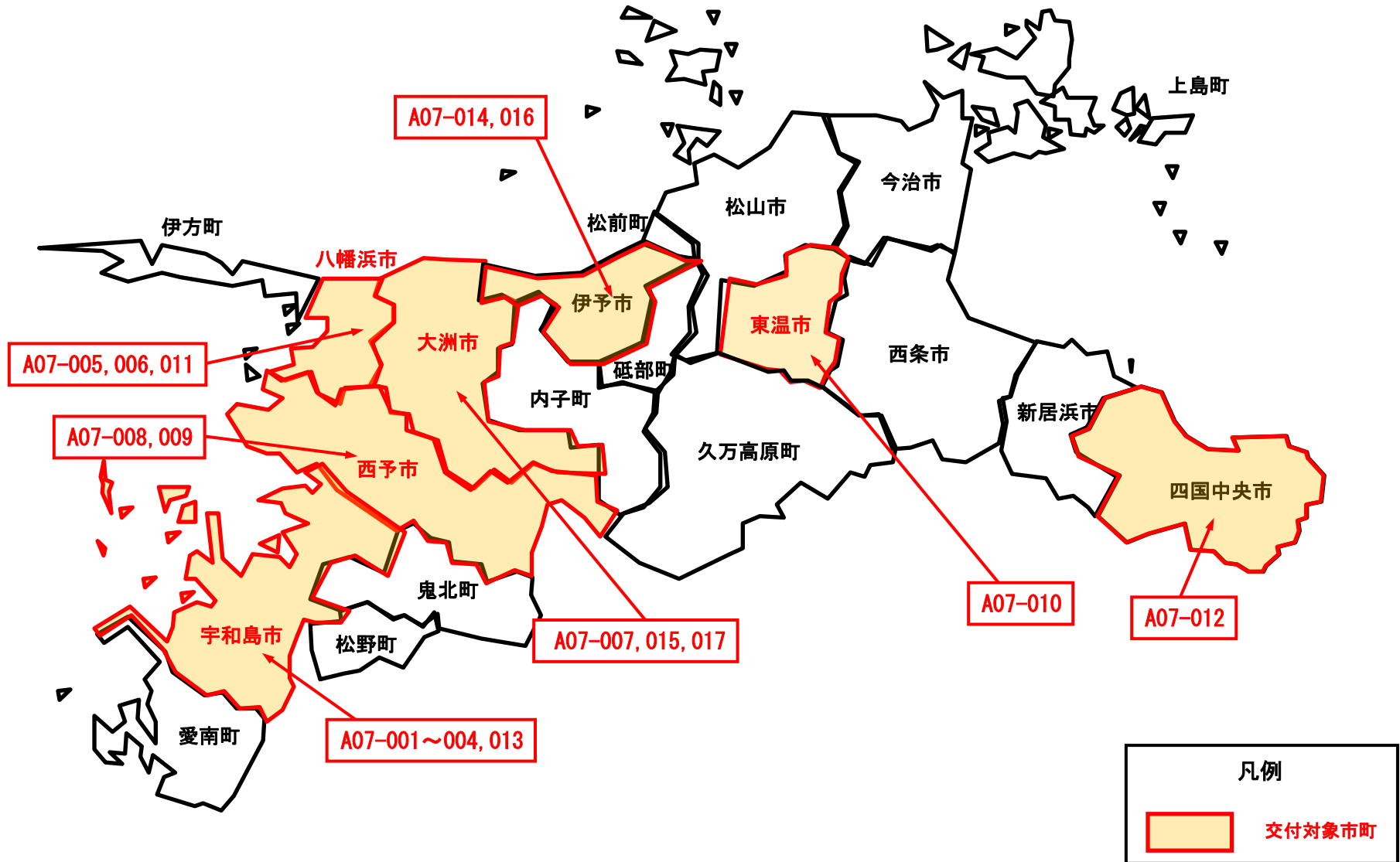


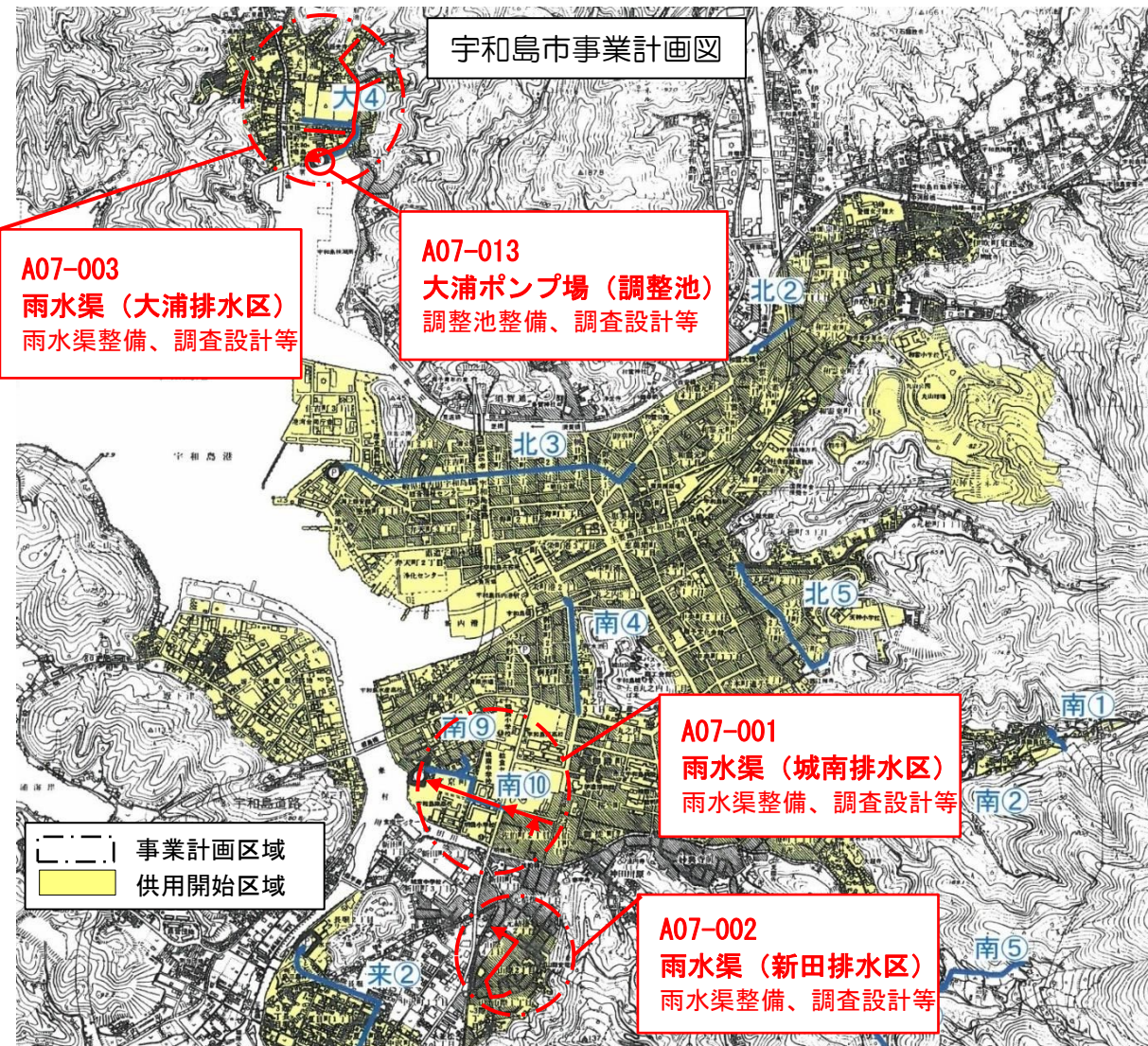

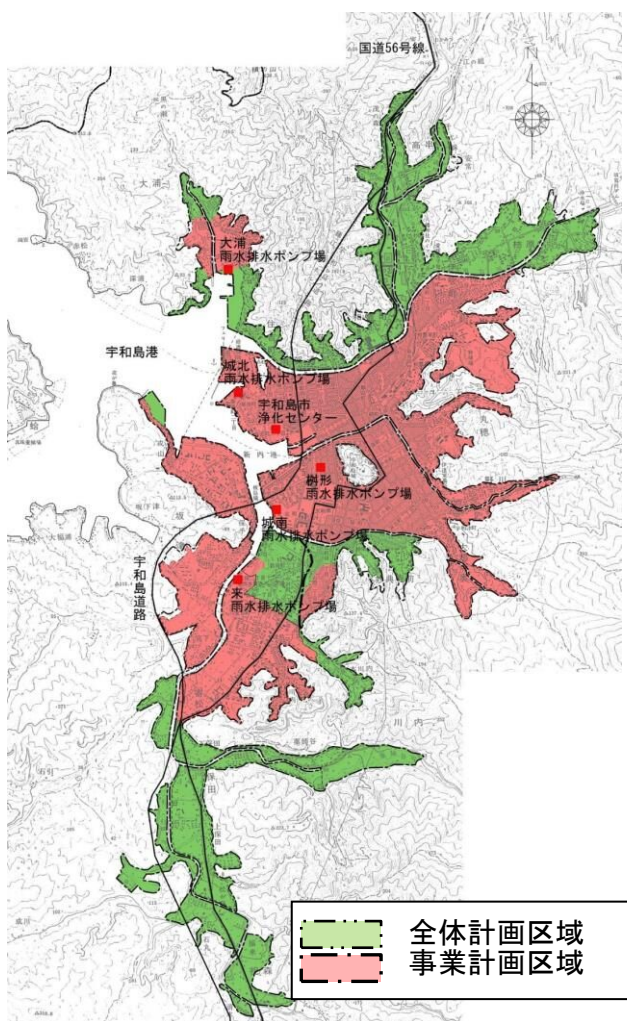
社会資本総合整備計画位置図 (防災・安全交付金)



図面（防災・安全交付金）

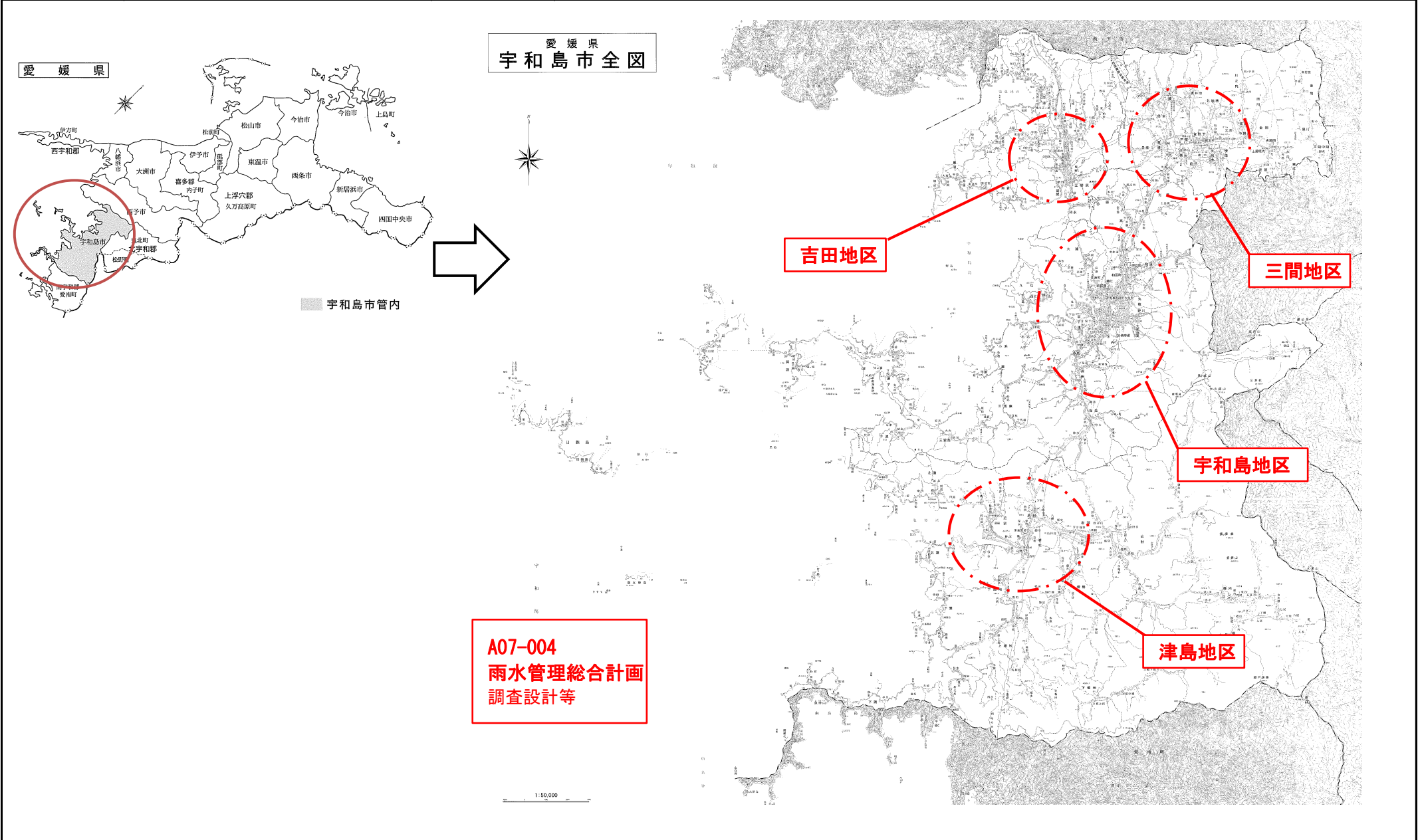
計画の名称	安全・安心な生活環境の整備を図る下水道事業の推進（防災・安全）（重点計画）		
計画の期間	令和5年度～令和9年度（5年間）	交付対象	宇和島市、八幡浜市、大洲市、西予市、東温市、四国中央市、伊予市（計7市）

宇和島市公共下水道事業全体区域



公共下水道				雨水公共下水道			
北② 城北第2雨水幹線	南① 城南第1雨水幹線	南⑤ 城南第5雨水幹線	南⑩ 城南第10雨水幹線	大④ 大浦第4雨水幹線	来② 来第2雨水幹線	来③ 来第3雨水幹線	来④ 来第4雨水幹線
北③ 城北第3雨水幹線	南② 城南第2雨水幹線	南⑥ 城南第6雨水幹線	南⑪ 城南第11雨水幹線	大⑤ 大浦第5雨水幹線			
北⑤ 城北第5雨水幹線	南④ 城南第4雨水幹線	南⑨ 城南第9雨水幹線	坂⑥ 坂下津第6雨水幹線				

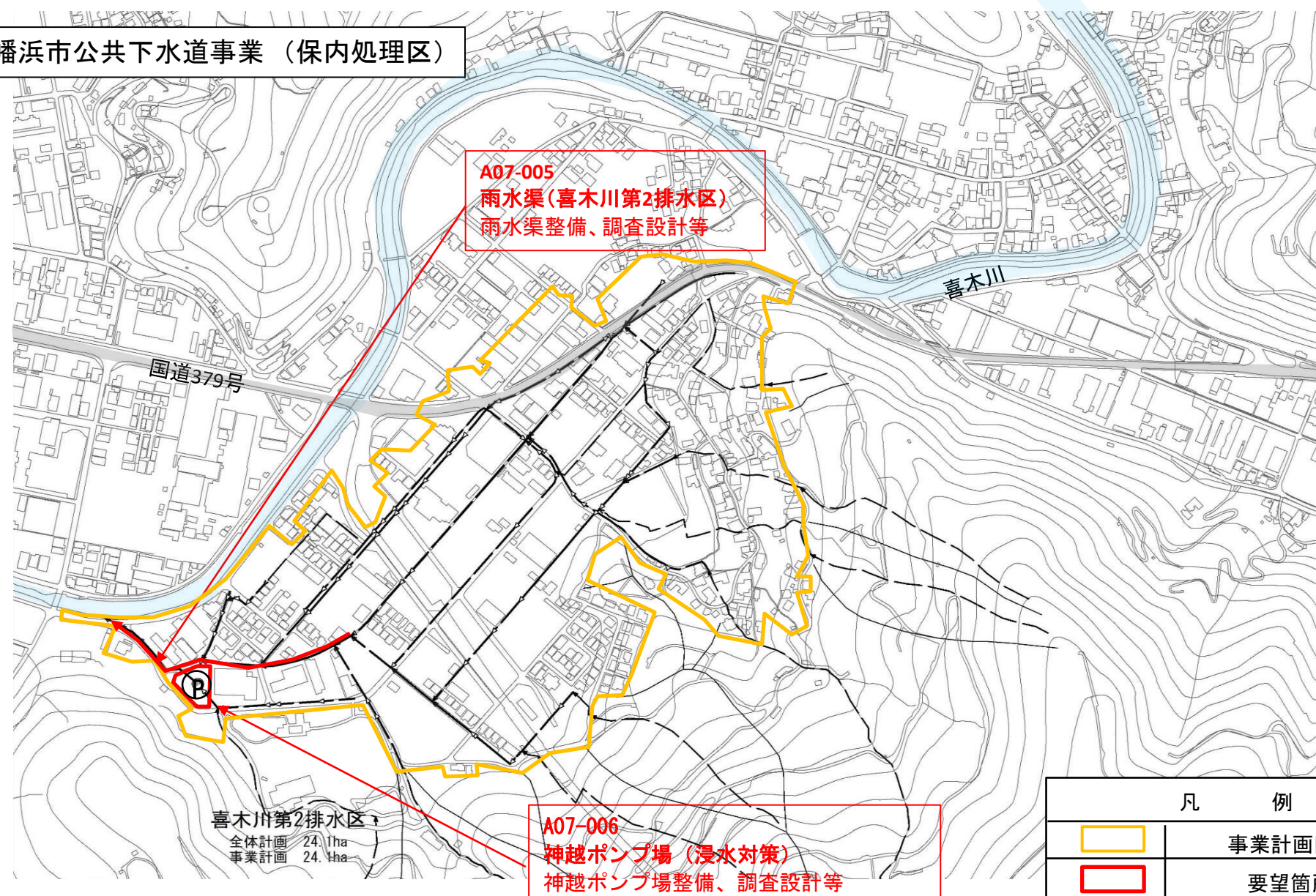
計画の名称	安全・安心な生活環境の整備を図る下水道事業の推進（防災・安全）（重点計画）		
計画の期間	令和5年度～令和9年度（5年間）	交付対象	宇和島市、八幡浜市、大洲市、西予市、東温市、四国中央市、伊予市（計7市）



図面 (防災・安全交付金)

計画の名称	安全・安心な生活環境の整備を図る下水道事業の推進 (防災・安全) (重点計画)		
計画の期間	令和5年度～令和9年度 (5年間)	交付対象	宇和島市、 八幡浜市 、大洲市、西予市、東温市、四国中央市、伊予市 (計7市)

八幡浜市公共下水道事業 (保内処理区)



A07-005
雨水渠(喜木川第2排水区)
雨水渠整備、調査設計等

喜木川第2排水区
 全体計画 24.1ha
 事業計画 24.1ha

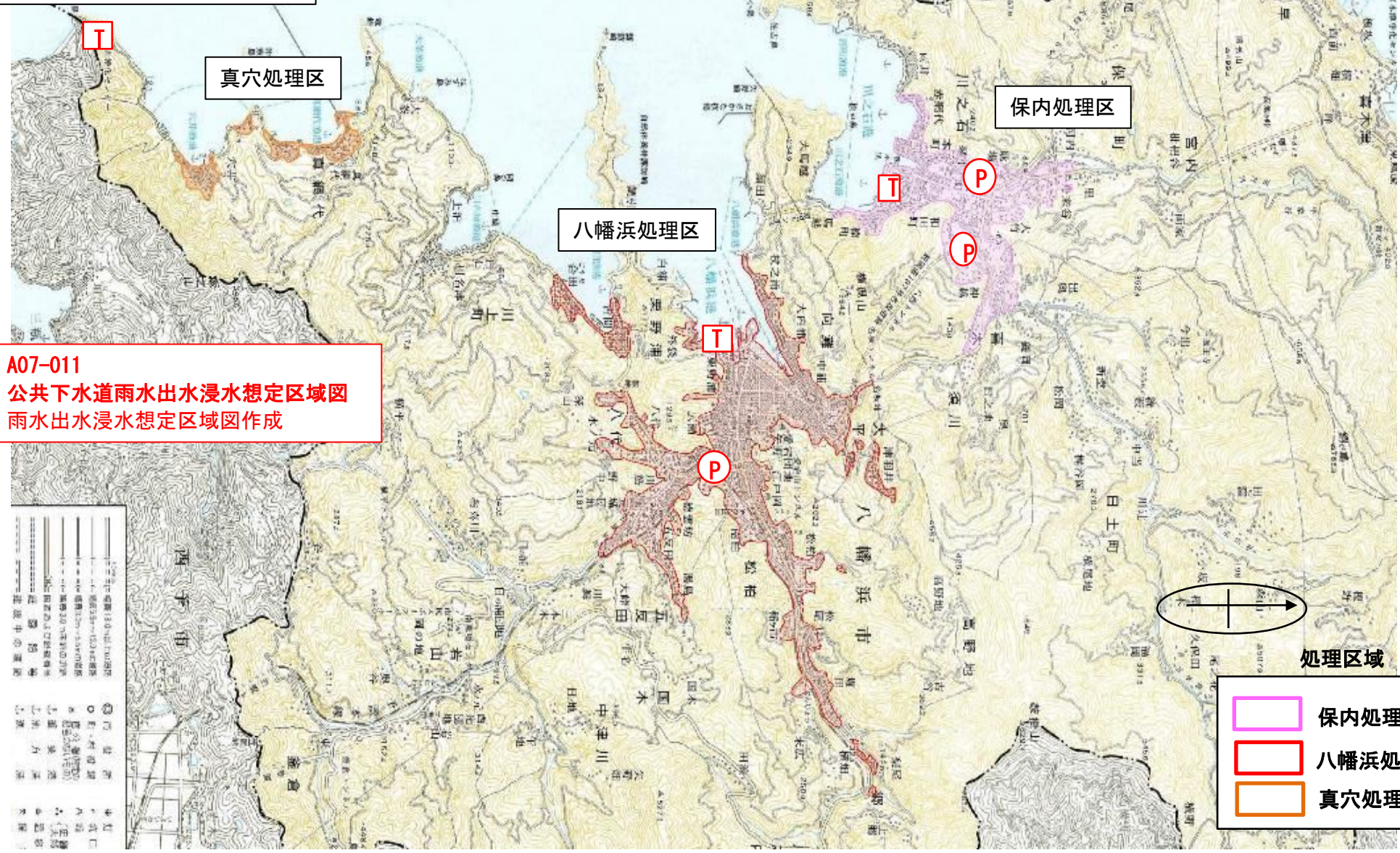
A07-006
神越ポンプ場(浸水対策)
神越ポンプ場整備、調査設計等

凡 例	
	事業計画区域
	要望箇所

図面 (防災・安全交付金)

計画の名称	安全・安心な生活環境の整備を図る下水道事業の推進 (防災・安全) (重点計画)		
計画の期間	令和5年度～令和9年度 (5年間)	交付対象	宇和島市、 八幡浜市 、大洲市、西予市、東温市、四国中央市、伊予市 (計7市)

八幡浜市公共下水道事業

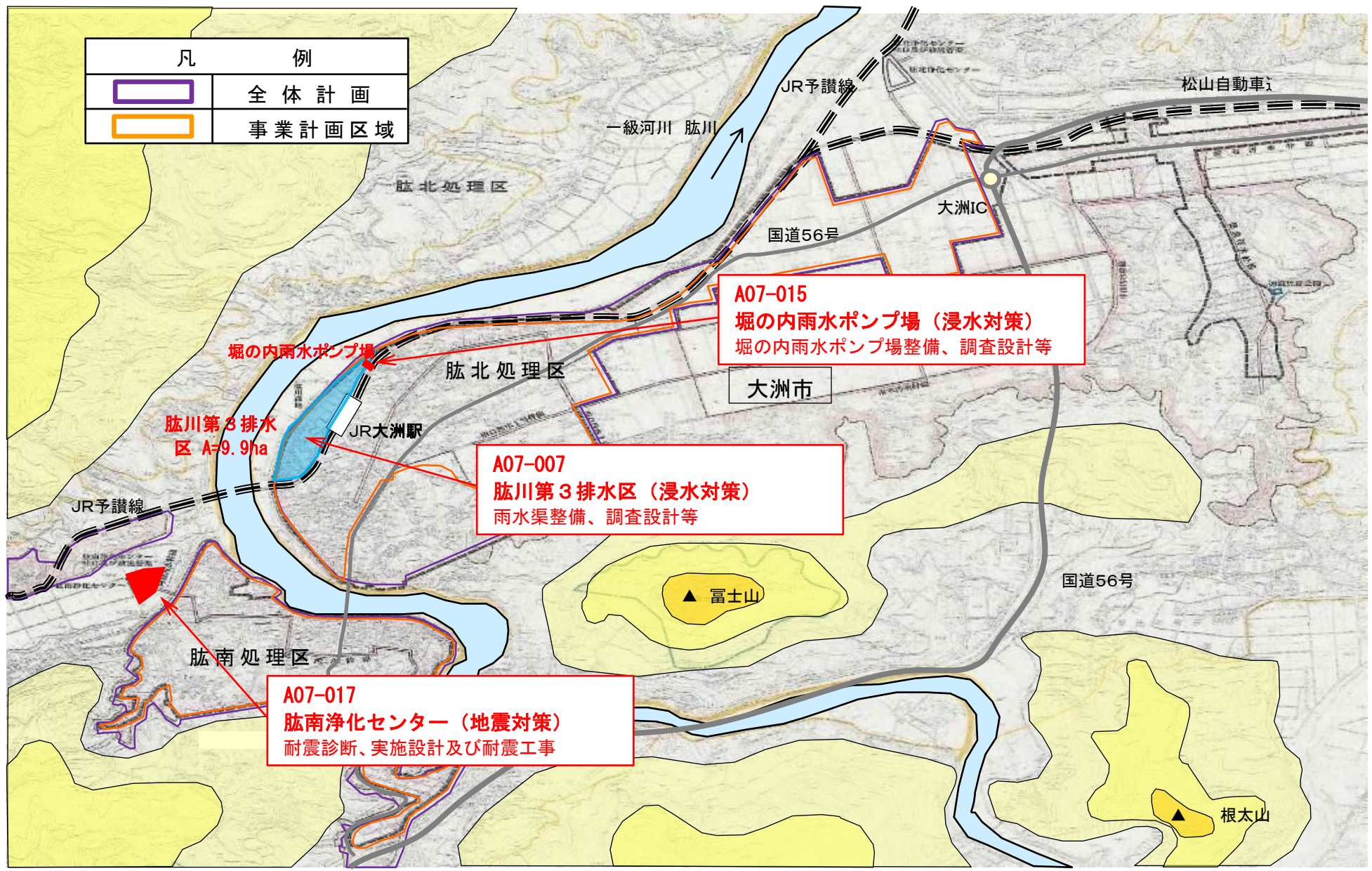


A07-011
公共下水道雨水出水浸水想定区域図
雨水出水浸水想定区域図作成

- 処理区域
- 保内処理区
 - 八幡浜処理区
 - 真穴処理区

図面（防災・安全交付金）

計画の名称	安全・安心な生活環境の整備を図る下水道事業の推進（防災・安全）（重点計画）		
計画の期間	令和5年度～令和9年度（5年間）	交付対象	宇和島市、八幡浜市、 大洲市 、西予市、東温市、四国中央市、伊予市（計7市）



凡 例	
	全体計画
	事業計画区域

A07-015
堀の内雨水ポンプ場（浸水対策）
 堀の内雨水ポンプ場整備、調査設計等

A07-007
肱川第3排水区（浸水対策）
 雨水渠整備、調査設計等

A07-017
肱南浄化センター（地震対策）
 耐震診断、実施設計及び耐震工事

肱川第3排水区 A=9.9ha

大洲市

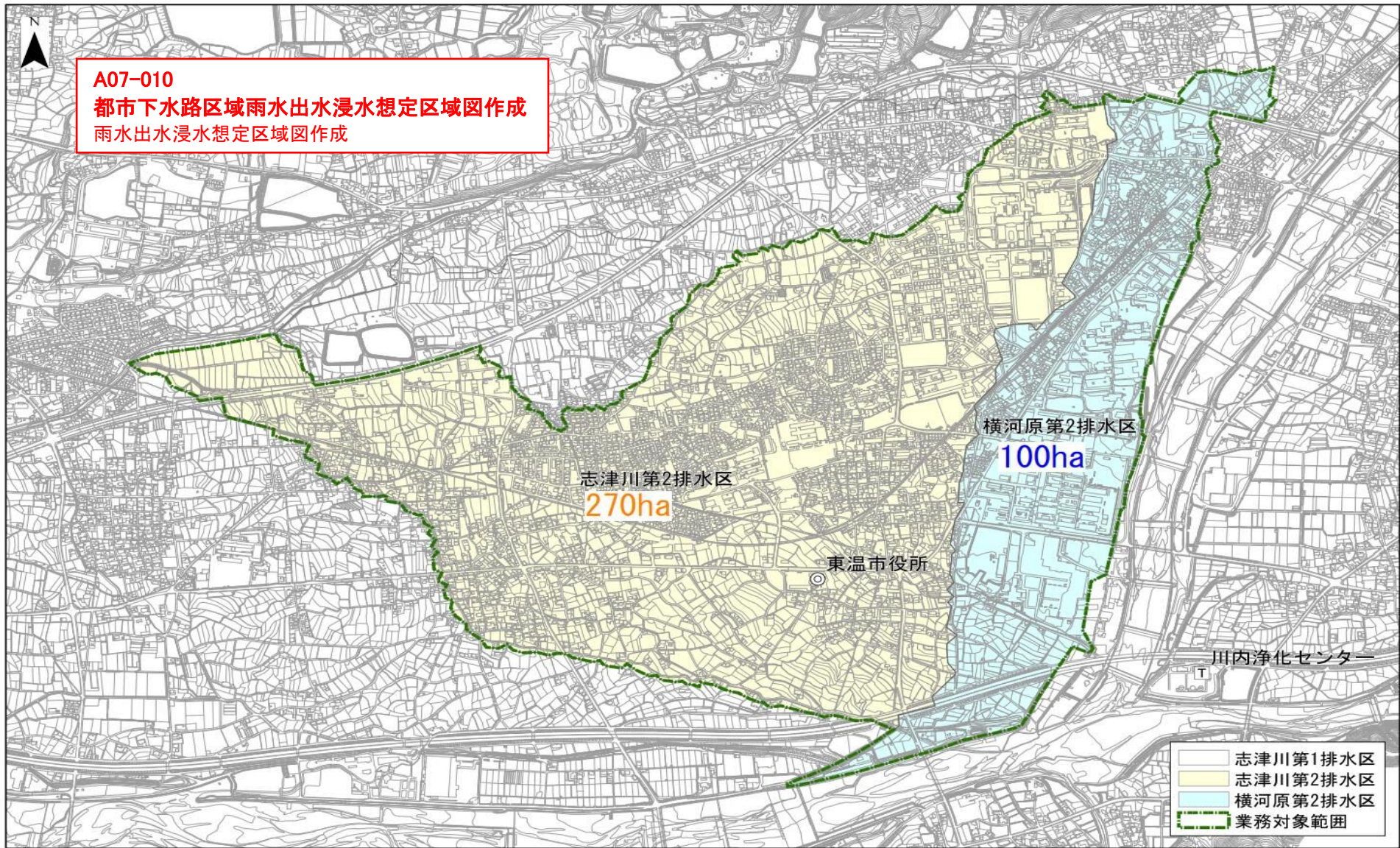
国道56号

▲ 富士山

▲ 根太山

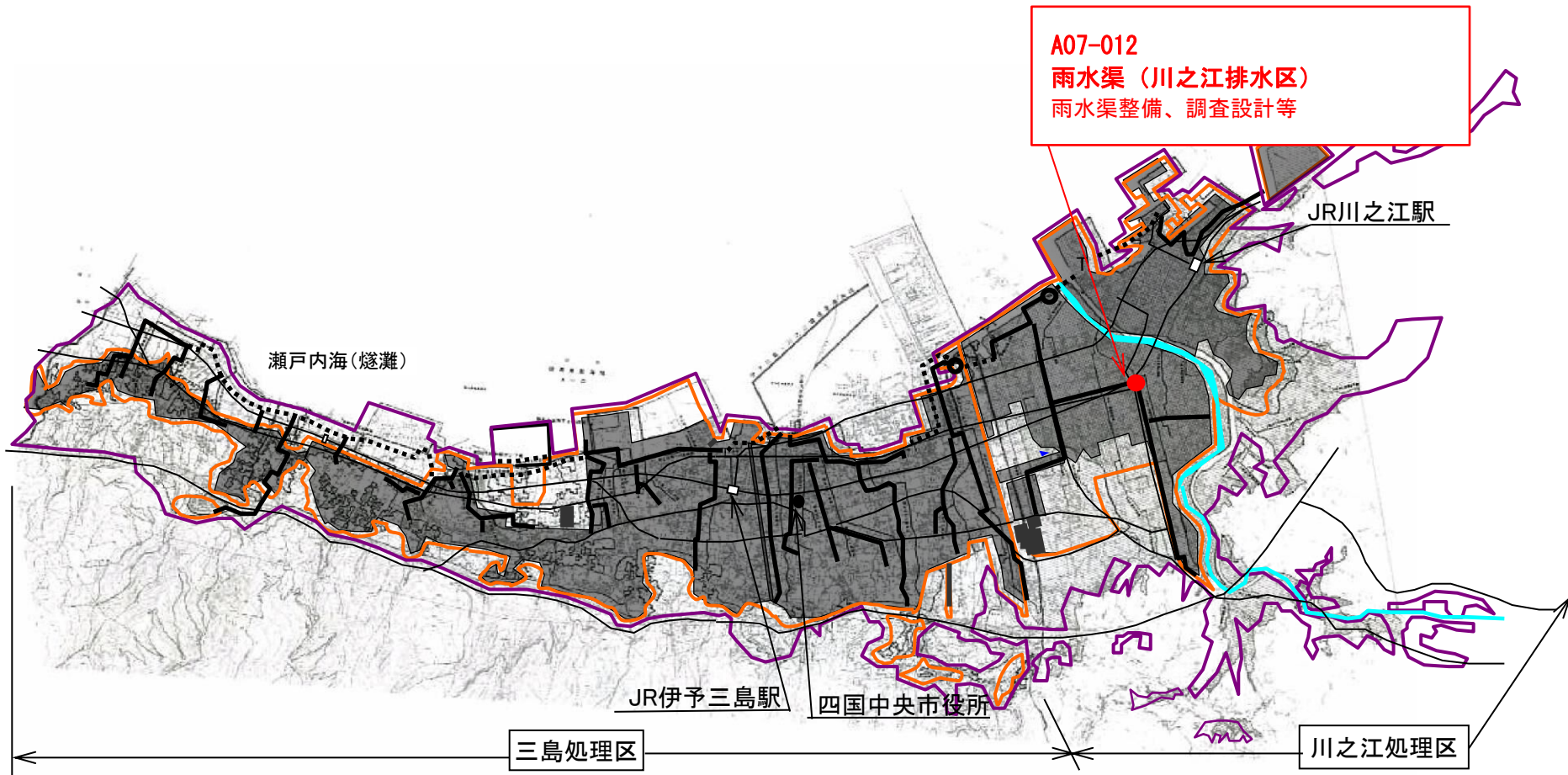
図面（防災・安全交付金）

計画の名称	安全・安心な生活環境の整備を図る下水道事業の推進（防災・安全）（重点計画）		
計画の期間	令和5年度～令和9年度（5年間）	交付対象	宇和島市、八幡浜市、大洲市、西予市、 東温市 、四国中央市、伊予市（計7市）



図面（防災・安全交付金）

計画の名称	安全・安心な生活環境の整備を図る下水道事業の推進（防災・安全）（重点計画）		
計画の期間	令和5年度～令和9年度（5年間）	交付対象	宇和島市、八幡浜市、大洲市、西予市、東温市、 四国中央市 、伊予市（計7市）



A07-012
雨水渠（川之江排水区）
 雨水渠整備、調査設計等

- 全体計画区域
- 事業計画区域
- 整備済区域
- 既設幹線
- 既設圧送幹線

図面（防災・安全交付金）

計画の名称	安全・安心な生活環境の整備を図る下水道事業の推進（防災・安全）（重点計画）		
計画の期間	令和5年度～令和9年度（5年間）	交付対象	宇和島市、八幡浜市、大洲市、西予市、東温市、四国中央市、伊予市（計7市）

