

燧灘 海況情報 令和7年1月号

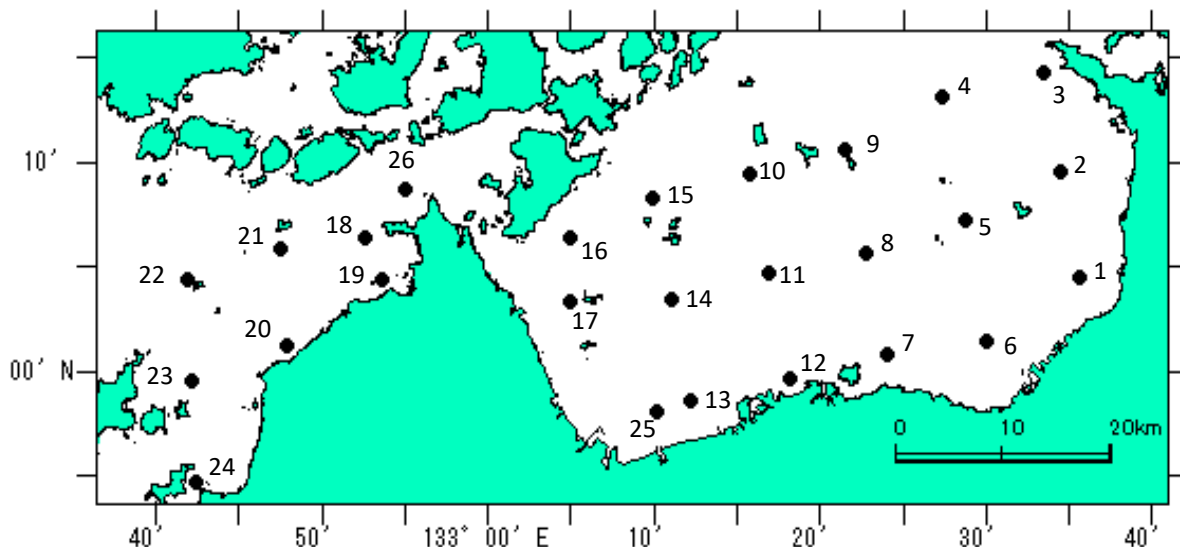
愛媛県農林水産研究所 水産研究センター

令和7年1月17日発行

➤ 調査日_令和7年1月15日、同16日

➤ 調査船_愛媛県農林水産研究所水産研究センター 試験船「よしゅう」

海況



調査地点

○水温

斎灘

全層で「平年並み」。

燧灘

0~20m層で「平年並み」、
底層で「やや低め」。

○塩分

斎灘

全層で「やや低め」。

燧灘

0~10m及び底層で「やや低め」、
20m層で「平年並み」。

○透明度

斎灘

「平年並み」。

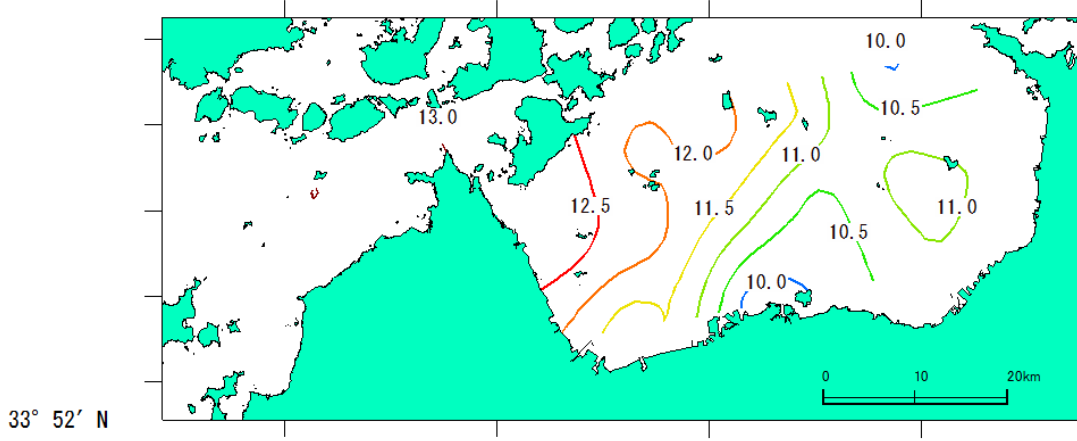
燧灘

「やや高め」。

表 海域別平均値

平年値は、平成3年（1991）から令和2年（2020）の30年平均値です。

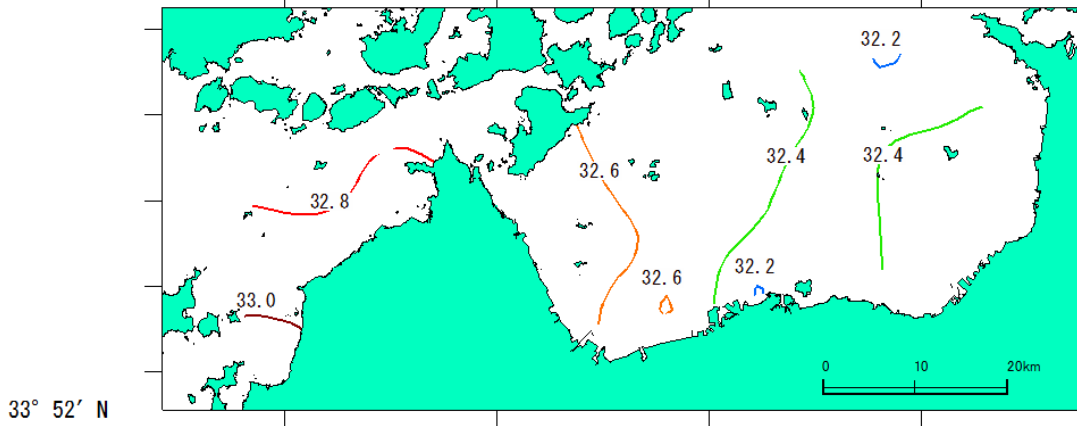
項目	海域	斎灘(Stn.18-24,26)				燧灘(Stn.1-17,25)			
		平均値	平年差	前年差	前月差	平均値	平年差	前年差	前月差
水温 ℃	0m	13.19	0.42	-1.13	-5.93	11.17	-0.42	-1.73	-6.49
	5m	13.19	0.32	-1.13	-5.93	11.18	-0.46	-1.69	-6.48
	10m	13.20	0.30	-1.12	-5.92	11.20	-0.43	-1.62	-6.60
	20m	13.22	0.30	-1.11	-5.92	11.27	-0.40	-1.70	-6.67
	底層	13.26	0.28	-1.08	-5.93	11.22	-0.78	-1.75	-6.42
透明度(m)		6.5	-0.2	0.1	0.9	6.7	1.6	-0.1	1.2
塩分	0m	32.87	-0.36	-0.44	0.40	32.44	-0.40	-0.60	0.88
	5m	32.88	-0.35	-0.44	0.41	32.45	-0.42	-0.60	0.89
	10m	32.87	-0.36	-0.45	0.40	32.45	-0.42	-0.59	0.83
	20m	32.88	-0.35	-0.44	0.41	32.46	-0.40	-0.60	0.76
	底層	32.88	-0.36	-0.43	0.40	32.46	-0.46	-0.63	0.92



33° 52' N

132° 36' E

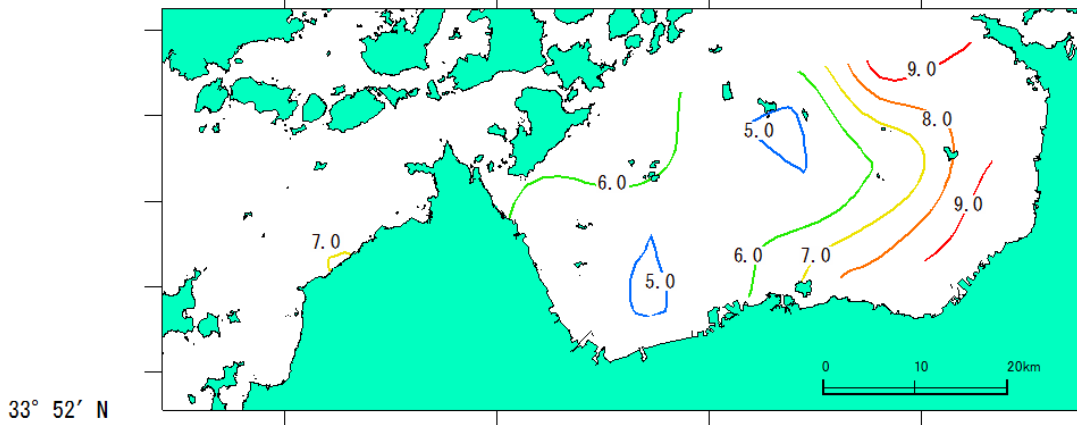
水温(5m層・°C)



33° 52' N

132° 36' E

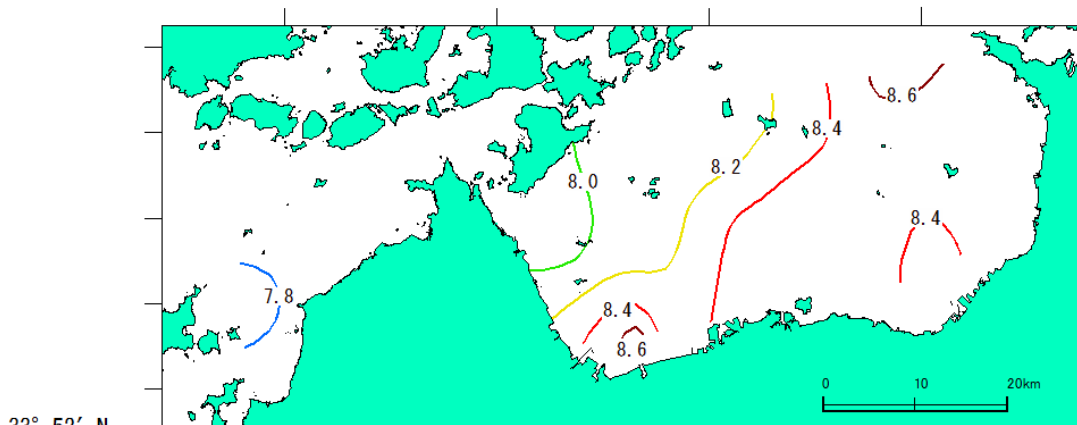
塩分(5m層・psu)



33° 52' N

132° 36' E

透明度(m)



33° 52' N

132° 36' E

DO(5m層・mg/L)