

伊予灘 海況情報 令和7年1月号

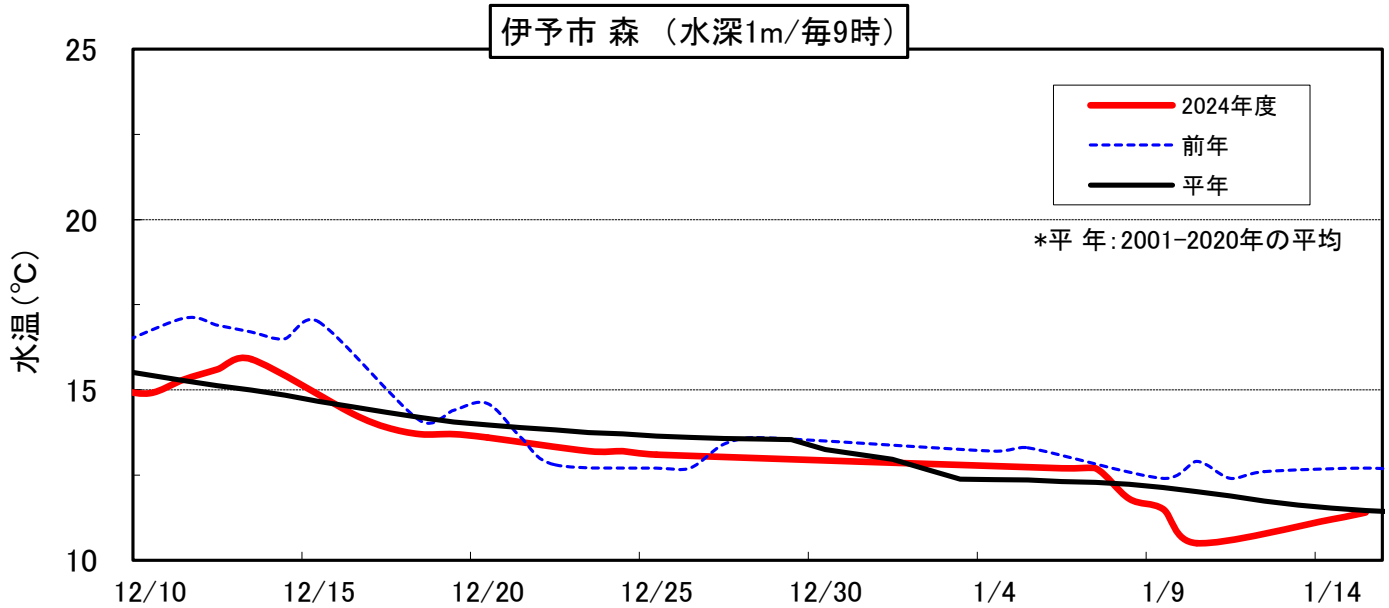
愛媛県農林水産研究所 水産研究センター

令和7年1月17日発行

➤ 調査日_令和7年1月14日、同17日

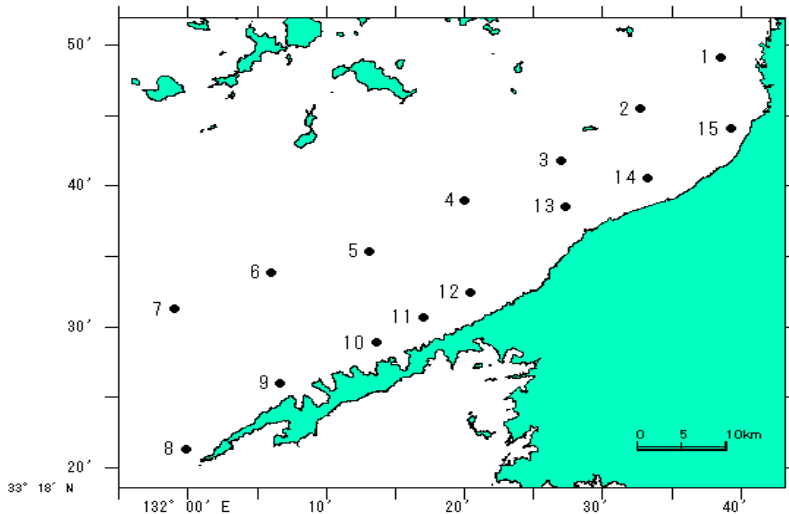
➤ 調査船_愛媛県農林水産研究所水産研究センター 試験船「よしゅう」

I. 定置水温



昨年12月以降、「平年並み」に推移しています。

II. 海況



調査地点

○水温

沿岸域

0~50m層で「平年並み」、
75m層で「やや高め」。

沖合域

全層で「平年並み」。

○塩分

沿岸域

0~50m層で「やや低め」、
75m層で「平年並み」。

沖合域

全層で「やや低め」。

○透明度

沿岸域

「平年並み」。

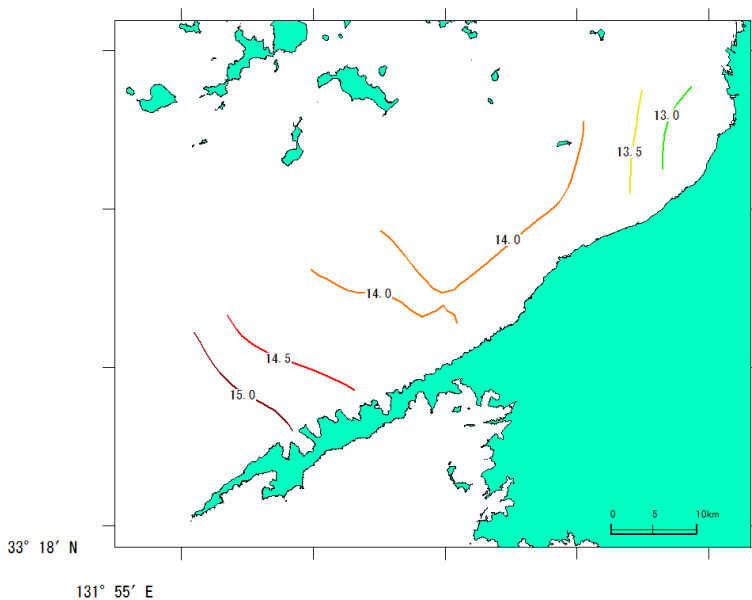
沖合域

「平年並み」。

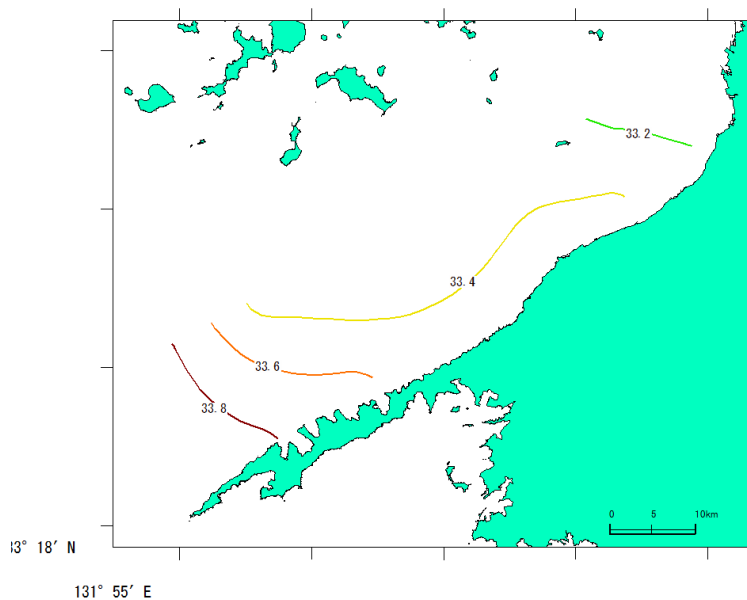
表 海域別平均値

平年値は、平成3年（1991）から令和2年（2020）の30年平均値です。

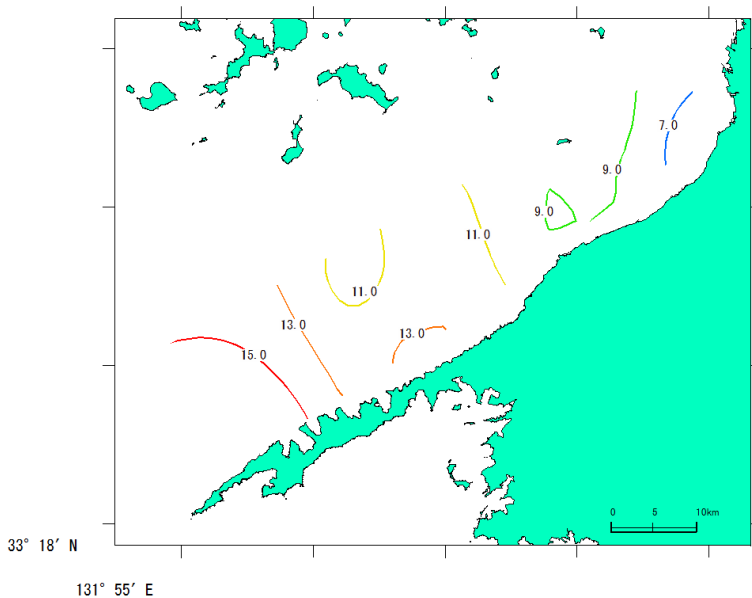
項目	海域	沿岸域(Stn.8-15)				沖合域(Stn.1-7)			
		平均値	平年差	前年差	前月差	平均値	平年差	前年差	前月差
水温 °C	0m	14.11	0.27	-1.04	-5.32	14.09	0.03	-1.16	-5.75
	10m	14.14	0.20	-1.00	-5.29	14.10	-0.03	-1.14	-5.64
	20m	14.40	0.28	-0.94	-5.26	14.11	-0.02	-1.10	-5.63
	50m	14.72	0.38	-0.92	-5.31	14.36	0.09	-1.06	-5.50
	75m	15.50	0.67	-0.39	-5.12				
透明度(m)		11.9	1.6	1.8	3.0	11.1	0.4	1.5	-1.2
塩分	0m	33.52	-0.28	-0.42	0.43	33.31	-0.27	-0.52	0.34
	10m	33.56	-0.26	-0.39	0.46	33.32	-0.29	-0.51	0.35
	20m	33.61	-0.26	-0.40	0.43	33.34	-0.28	-0.50	0.36
	50m	33.71	-0.23	-0.41	0.41	33.47	-0.23	-0.46	0.40
	75m	33.97	-0.10	-0.22	0.46				



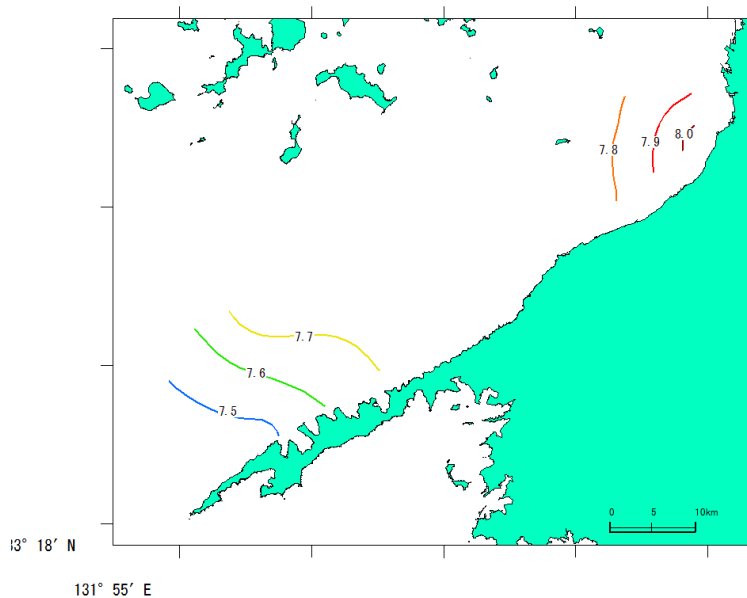
水温(10m層・°C)



塩分(10m層・psu)



透明度(m)



DO(10m層・mg/L)