

燧灘 海況情報 令和6年8月号

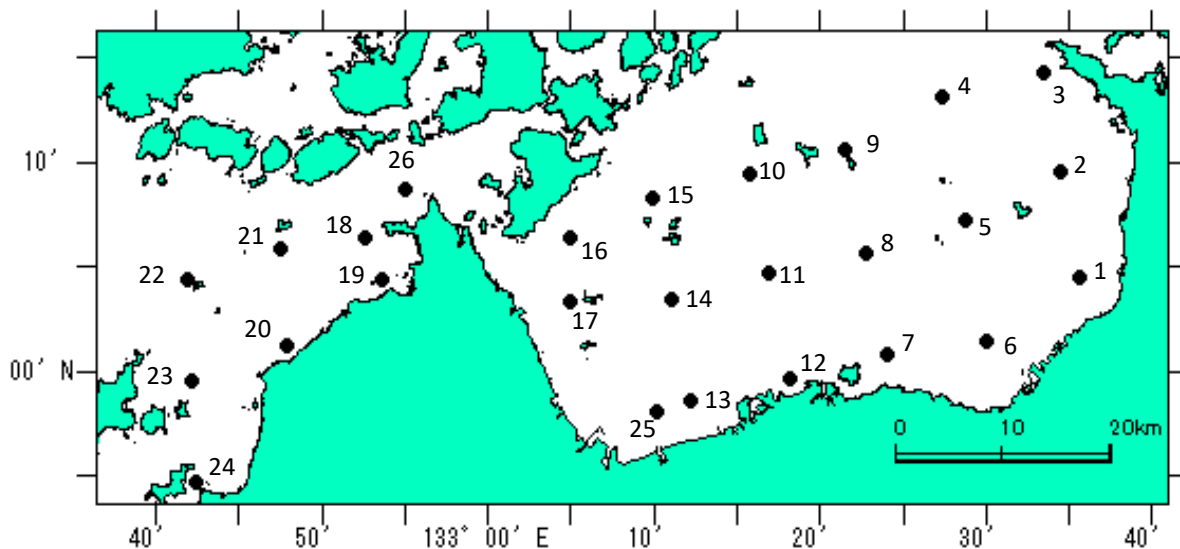
愛媛県農林水産研究所 水産研究センター

令和6年8月9日発行

➤ 調査日_令和6年8月6日、同7日

➤ 調査船_愛媛県農林水産研究所水産研究センター 試験船「よしゅう」

海況



調査地点

○水温

斎灘

0m層で「平常並み」、
5m～底層で「やや高め」。

燧灘

0～5m層で「きわめて高め」、
10m層で「高め」、
20m～底層で「やや高め」。

○塩分

斎灘

全層で「やや低め」。

燧灘

0m及び20m層で「やや低め」、
5～10m及び底層で「低め」。

○透明度

斎灘

「平常並み」。

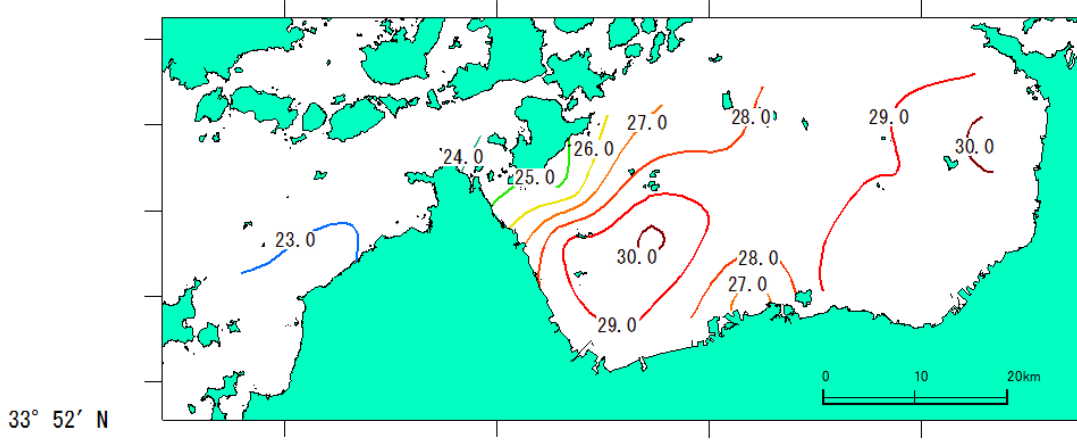
燧灘

「平常並み」。

表 海域別平均値

平年値は、平成3年（1991）から令和2年（2020）の30年平均値です。

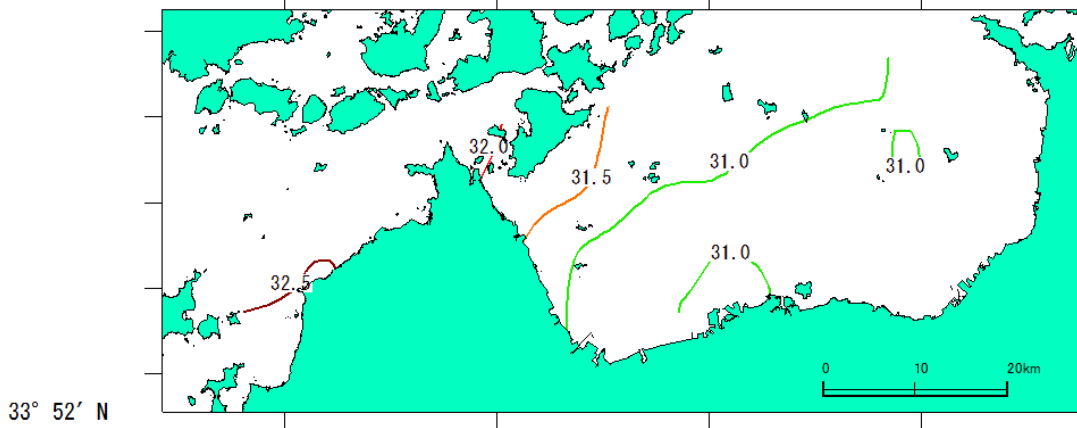
項目	海域	斎灘(Stn.18-24,26)				燧灘(Stn.1-17,25)			
		平均値	平年差	前年差	前月差	平均値	平年差	前年差	前月差
水温 °C	0m	23.16	0.56	-0.14	2.01	30.09	3.38	2.77	3.61
	5m	23.04	0.65	0.03	1.99	28.62	3.17	1.91	3.15
	10m	22.92	0.67	0.06	2.07	25.81	1.70	0.05	2.68
	20m	22.81	0.67	0.07	2.05	24.42	1.33	-0.22	2.92
	底層	22.71	0.66	0.01	2.06	24.52	1.51	-0.52	2.77
透明度(m)		6.8	-0.4	-3.0	0.9	7.9	-0.4	0.2	-0.7
塩分	0m	32.34	-0.33	0.75	0.02	30.79	-0.88	0.43	0.12
	5m	32.36	-0.32	0.36	0.02	30.97	-0.96	0.16	-0.01
	10m	32.38	-0.32	0.34	0.00	31.31	-0.83	0.23	-0.18
	20m	32.41	-0.32	0.33	0.01	31.50	-0.78	0.20	-0.38
	底層	32.42	-0.32	0.33	0.02	31.52	-0.82	0.28	-0.32



33° 52' N

132° 36' E

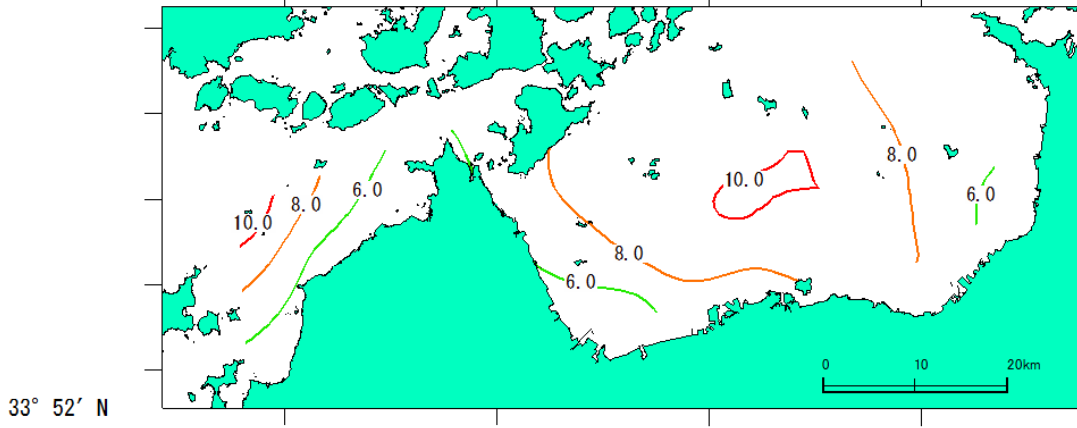
水温(5m層・°C)



33° 52' N

132° 36' E

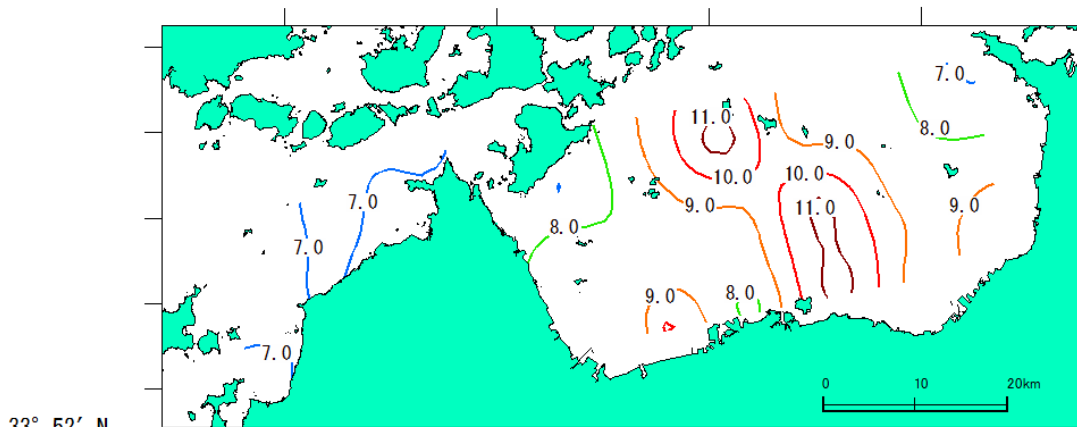
塩分(5m層・psu)



33° 52' N

132° 36' E

透明度(m)



33° 52' N

132° 36' E

DO(5m層・mg/L)