

水が「い」からの

ひたんのしかた

～れいわ6年の水が「い」の

ふりがえり～

第4回愛媛県小学生防災学習コンクール応募用紙

題名	水が「い」からの ひたんのしかた 14 ～れいわ6年の水が「い」のふりがえり～	
学校	松山市立 石井小 学校	2 学年
ふりがな	いのらえ まいこ	
氏名	井上 舞子	(いずれか選択) <input checked="" type="checkbox"/> 個人 <input type="checkbox"/> グループ
グループの場合の代表者		
住所 連絡先	〒791-1105 松山市北井門3丁目12-24 電話 090-6889-3748	
学校でとりまとめる場合は担当教諭氏名	岡田 恵	

※この応募用紙は保護者の方が記載し作品の表紙が裏面に貼付してください

つとしの つゆは、大雨が"たくさん"降りました。
まの山では、山が"くず"れて、大きな"ひか"い
が"ま"ました。

おていると スマートフォンの大きな音が
なつて、「きんきつうひなん」とかいていて、あ
かあさんが"び"っくりして、ニュースをかくに
んしてました。

わたしが"すん"でいる地いきは、山はな
いので、上しかさいが"いの"きけんは、な
さそうて"した"か"道"ろが"水"で"あ"る"れ"て"し"ま"う
ほど"大雨"が"ふ"つていて、"び"っくりしました。

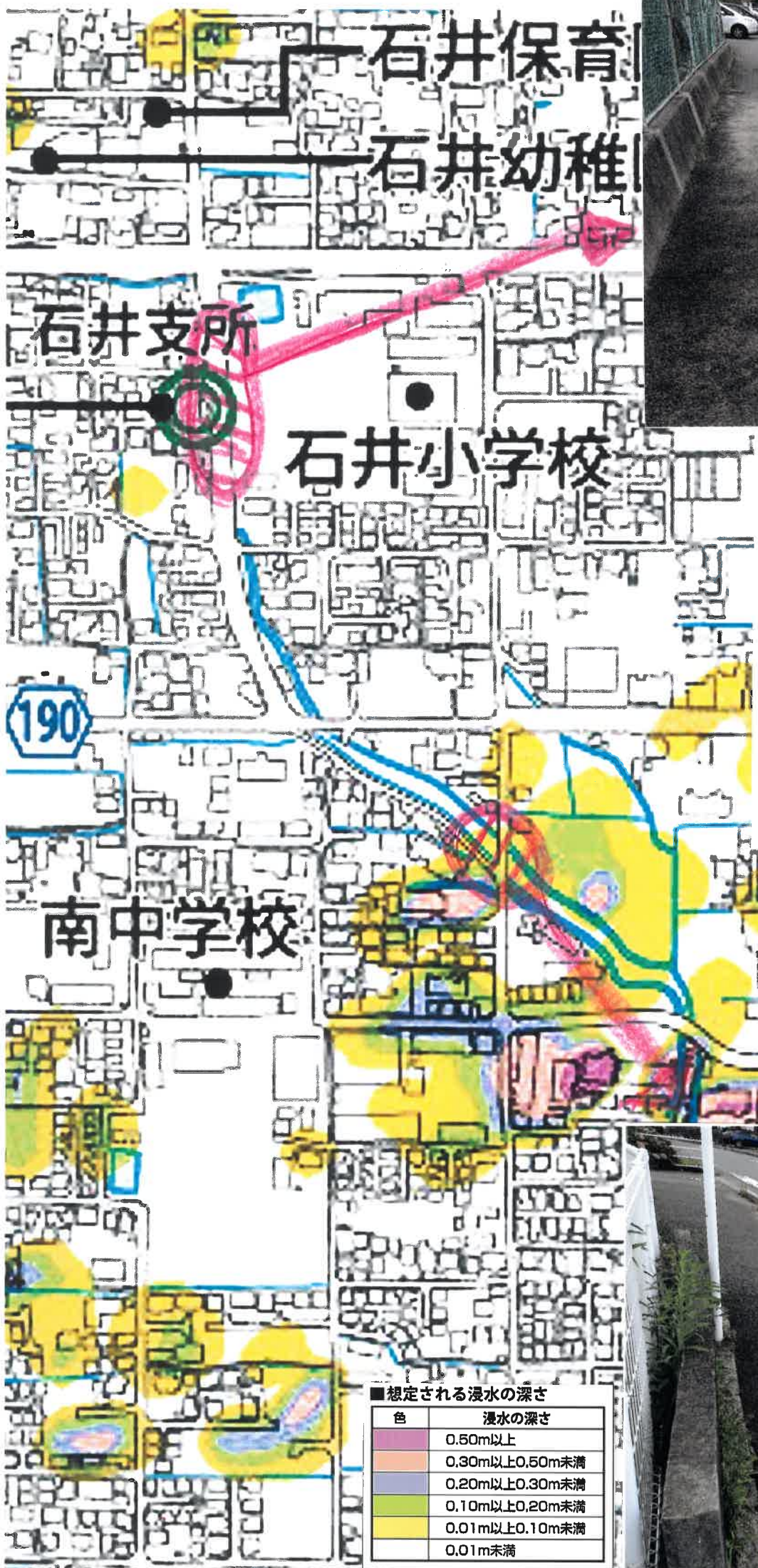
松山城山で土砂崩れ



松山城の城山斜面が崩れ、倒壊した民家―12日
午前5時40分ごろ、松山市緑町1丁目

警戒レベル5発令
住宅倒壊

つうがくろが"かんすいした 7月い日の
 下校時のようすです。2か所で"川の水が"
 あふ、れていたようすが"かくにんできました。



小学校の前の道ろは、
 内水のハザードマップ⁹
 では、ひか"い"がよそら
 されてい"ま"せん"で"した"か"
 今回"の大"雨"では、水"か"
 あふ"れ"て"い"た"よ"う"で"し"た"。

■想定される浸水の深さ

色	浸水の深さ
ピンク	0.50m以上
オレンジ	0.30m以上0.50m未満
水色	0.20m以上0.30m未満
緑	0.10m以上0.20m未満
黄	0.01m以上0.10m未満
白	0.01m未満



しげのぶ川のようにです。

大雨の日と ぶたんでは、川の水の量が
ぜんぜんちがってました。また水がほがれ
るはやさもちがってました。

7月12日 (大雨がった時)



7月26日 (ぶたん)



大雨が「ふ」いたら、いつも水が「あふ」いてしま
うところのおみせでは、中に水が「入ら」ない
ように、土のうが「お」かれていました。



まっ山しでは、MACメールで「ひたん」じょうほう
のれんらくをしてくれています。このじょうほう
をかくにんすることも大切です。



お知らせ お知らせ内容

タイトル	【MAC】土砂災害に関する警戒レベル5 緊急安全確保を発令しました
送信日時	2024-07-12 05:38:22

松山市緑町付近で土砂災害が発生し、松山市で令和6年7月12日（金曜日）5時00分、清水地区に土砂災害に関する警戒レベル5緊急安全確保を発令しました。発令対象地区内の土砂災害警戒区域など山際にお住まいの方は、直ちに安全な場所で命を守る行動をとってください。避難場所等への立ち退き避難が危険な場合には、自宅の上の階や、少しでも崖や沢から離れた部屋に移動するなど、身の安全を確保してください



お知らせ お知らせ内容

タイトル	【MAC】土砂災害に関する警戒レベル3 高齢者等避難を発令しました
送信日時	2024-07-12 05:59:46

松山地方気象台と愛媛県から土砂災害危険度情報（警戒レベル3相当）が示され、松山市で令和6年7月12日（金曜日）5時00分、土砂災害に関する警戒レベル3 高齢者等避難を発令しました。発令対象地区内の土砂災害警戒区域など山際にお住まいの方で、高齢者や障がいのある方など避難に時間がかかり、安全な親せきや友人の家に避難できない場合は、避難所へ避難を開始してください。

警戒レベル	行動を促す情報	住民が取るべき行動
5	緊急安全確保	命の危険 直ちに安全確保
⚠️警戒レベル4までに必ず避難		
4	避難指示	危険な場所から 全員避難
3	高齢者等避難	高齢者らは 危険な場所から避難
2	大雨・洪水・高潮注意報	自らの 避難行動を確認
1	早期注意情報	災害への 心構えを高める

※内閣府（防災担当）、消防庁の資料参照

。ひじょうもち出ひんをじゅんびして おき^{場所}をきめておく。

ひじょうもち出ひんリスト

- 。水 (1リットル1ひじょう)
- 。たばもの (レトルトしゃくひんやかんがめ)
- 。たいたいトイレ
- 。えいせいようひん (アルコールしょうどく、ウェットティッシュ、マスク、ばんそうこうなど)
- 。はみかきセット
- 。ランタン、ヘッドライト
- 。きがえ、たぎ
- 。きせつにおうじたもの (たご) 汗ふきタオル
(ふゆ) カイロやほろかんぐ
- 。レインコート
- 。けいたいラジオ
- 。じゅうでんきく(バッテリー)
- 。赤ちゃんのミルクやオムツ、リニョラしゃく、おもちゃ
- 。女の人には 生りようひんなど
- 。のんで、いるくすり

警戒レベル2 大雨・洪水・高潮注 意報 (気象庁が発表)	●発表される状況: 気象状況悪化 ●居住者等がとるべき行動: 自らの避難行動を確認 ・避難に備え、ハザードマップ等により、自らの避難行動を確認しましょう。
---------------------------------------	---

- 11元の風水が、いた「さくをしておく
- 7いでん時のかい中でんとうの「ゆんび」
- ひたふん時のひじょうもち出ぶがくろを出しておく
- テレビなど「じょうほうをいあくる
- 外出をひかえる
- いんりょう水のかくば
- しん水にそたえてこらがたじんかせいひんかしょうりょうひん
きがえ 大切なもの(思い出のものやしゃしんなど)、きちょうひん
は2かいなど高い所にはこんでおく
- ひなん場所 ひなんけいろを考えておく

警戒レベル3 高齢者等避難 (市町村長が発令)	●発令される状況: 災害の恐れあり ●居住者等がとるべき行動: 危険な場所から高齢者等は避難 ・避難に時間を要する人(ご高齢の方、障害のある方、乳幼児等)とその支援者は避難しましょう。その他の人は、外出を控えたり、避難の準備を整えましょう。
-------------------------------	--

おとしりや赤ちゃん小さい子どもしょうかいがある人は
早めにひなんをかいしする。

警戒レベル4 避難指示 (市町村長が発令)	●発令される状況: 災害のおそれ高い ●居住者等がとるべき行動: 危険な場所から全員避難 ・公的な避難場所までの移動が危険と思われる場合は、近くの安全な場所や、自宅内のより安全な場所に避難しましょう。
-----------------------------	--

きけんな場所にいる人はぜんじんひなんする。

警戒レベル5 緊急安全確保 (市町村長が発令)	●発令される状況: 災害発生又は切迫(必ず発令される情報ではない) ●居住者等がとるべき行動: 命の危険 直ちに安全確保!
-------------------------------	--

すでにさいかいがおこっているうせいかがあるの「夜や
外かきけんな場合は、い元の中で少くともあんぜんな場所
にひなんする(2かいやがけからとおいへや)

ひたむき時のちやういじん

- ・ブレーカーをおとす
- ・カスのもとせんをしめる
- ・戸いまりをする

(ふくそう)



ヘルメットかぼうしをかぶる

にもつはリュックに入れて、よう
手はあけておく。

たがそで、たがそ、オゾン
くん手があるとよい

かさかぼうしをつかして足もとの
マンホールなどをかくにんする

はきなれたスニーカー
しながらうは水が入るとあき
にくいので、はかない
サンダルもぬげたり足にけかを
してしまおうので、はかない)

・できるだけ 2人い上で ひたむきする

・できるだけ 車で はたむき あるいて ひたむきする

・できるだけ、昼のあかるいうちにひたむきする

・できるだけ 水か しん水する 前にひたむきする

すでにしん水してしまつた場合


- しめるだけかゝ水していふところをあるく
- しん水のふかいところやふかさがあつたところは避ける
- かさやふかがいほうで足もとかあんせんかかくにんじふかからすすむ
- ひざより上までしん水していたら、他人のひざんはあきらめてふかにひざんする

車

- 30cmでエンジンがとまる
- 50cm以上では車がういて、ふかさされるきけんがある
- 車がしん水すると水あつてドアがあかなくたつてしまふ。


ひなくんれんしてみたよ！

いえからみなみ中学校までひなんしました。5分くらいで、ひなんできました。



いばんちがい道はえっこうがあつしん水してしまうとおちひまうきけんせくすれそなブロッグベいがあつたのでちゅういがひつようでした。

まわい道をすると、水がない時は、あんさんそうでしたか。30cmしんすいするおそこの場所があるのでしん水する前にひなんしておくひつようがありました。



■ 想定される浸水の深さ

色	浸水の深さ
紫	0.50m以上
オレンジ	0.30m以上0.50m未満
青	0.20m以上0.30m未満
緑	0.10m以上0.20m未満
黄	0.01m以上0.10m未満
白	0.01m未満

マイタイムラインをつくれたよ!
(まつ山しのホームページ"より)

我が家の防災行動計画 **マイ・タイムライン**

防災マップ・ハザードマップでチェック…自宅の危険性は?

洪水	土砂災害	高潮
<input checked="" type="checkbox"/> あり(洪水浸水想定区域) [重信]川 自宅で想定される浸水の深さは? <input type="checkbox"/> 0.5m未満 <input checked="" type="checkbox"/> 0.5~3m <input type="checkbox"/> 3~5m <input type="checkbox"/> 5m以上 <input type="checkbox"/> あり(建物の倒壊が想定される区域内) <input type="checkbox"/> なし	<input type="checkbox"/> あり (土砂災害(特別)警戒区域内) <input checked="" type="checkbox"/> なし	<input type="checkbox"/> あり(高潮浸水想定区域) 自宅で想定される浸水の深さは? <input type="checkbox"/> 0.5m未満 <input type="checkbox"/> 0.5~3m <input type="checkbox"/> 3~5m <input type="checkbox"/> 5m以上 <input type="checkbox"/> あり(建物に高波がかかる) <input checked="" type="checkbox"/> なし

避難行動のチェック…避難する場所は?

避難先候補 1	南中学校	[移動時間] 5分
避難先候補 2	家の2階	[移動時間] 2分

家庭の状況のチェック…避難するタイミングは?

避難に支援が必要な人(高齢者、障がい者、乳幼児、妊婦など)が	ペットは?
<input type="checkbox"/> いる → 高齢者等避難 の発令で避難!	<input type="checkbox"/> いる
<input checked="" type="checkbox"/> いない → 避難指示 の発令で避難!	<input checked="" type="checkbox"/> いない
※その他の避難のタイミング(あれば記入) [重信川の氾濫情報]	

警戒レベル	行政からの情報等	我が家の行動計画
大雨・台風の前 レベル1	大雨や台風の予報 早期注意情報	<input checked="" type="checkbox"/> 最新の天気予報をチェック(父・母) <input checked="" type="checkbox"/> 家族の今後の予定や居場所を確認(父・母) <input checked="" type="checkbox"/> 家の周りの風雨で飛ばされそうなものを固定(父) <input checked="" type="checkbox"/> 非常持出品(備蓄品など)を確認(母) <input type="checkbox"/> 親戚や知人に避難させてもらうことを連絡 <input checked="" type="checkbox"/> 必要な物の買い出し(母) <input checked="" type="checkbox"/> 車のガソリンを入れておく(父)
注意報 レベル2	大雨注意報 洪水注意報 氾濫注意情報	<input checked="" type="checkbox"/> 気象情報をチェック(父・母) <input checked="" type="checkbox"/> 避難する場所、避難経路を再確認(全員) <input checked="" type="checkbox"/> 携帯電話・モバイルバッテリーを充電(全員) <input checked="" type="checkbox"/> 避難しやすい服装に着替える(全員) <input checked="" type="checkbox"/> 大事なものを2階へ移動(全員で)
警戒・高齢者は避難 レベル3	高齢者等避難 大雨警報 洪水警報 氾濫警戒情報 高潮注意報	<input type="checkbox"/> 高齢者等避難 発令で避難場所に避難開始 <input type="checkbox"/> 独自のタイミングで避難(<input checked="" type="checkbox"/> テレビやインターネット、携帯電話で避難所の開設状況や雨量・水位などを確認(父・母) <input type="checkbox"/> 家の戸締りをする <input checked="" type="checkbox"/> 非常持出品を玄関に置く(母)
全員避難 レベル4	避難指示 土砂災害警戒情報 氾濫危険情報 高潮警報、 高潮特別警報	<input checked="" type="checkbox"/> 避難指示 発令で避難場所に避難開始(全員) <input checked="" type="checkbox"/> 携帯電話などで最新の状況を確認(父・母) <input checked="" type="checkbox"/> 近所の祖父母にも声をかけて、一緒に避難する(父)
災害発生 レベル5	緊急安全確保 大雨特別警報	命の危険 直ちに安全確保! すでに災害が発生・切迫している状況! 自宅内や近くの建物などで、少しでも被害を受けるおそれの少ない場所に移動!

※気象情報や警戒レベルが発表されるタイミングは状況により変わります。計画より早めに避難行動を起こすことも大切です。

家族構成や生活環境が変われば、マイ・タイムラインを見直しましょう!

ニュースを見て大雨がふりつづいたからとてもきけん
なんだなと思いました。

今年のお正月が夕のどで地しんやっふみかあって
いえでも1天びん水をかいなだしたりさいがいの時の
ひじょうもち出ひんのリュックの中のしよくひんのしよ
みきげんをかくにんしたりしてました。

今回1たいめていえでひなんくんねんをしてみ
ました。いえからひなん所までいちかかけれど
バたんからきけんなとつうはたふいかかくにんしてま
くことか大切たし分かりました。かそくでひなん
場所やひなんけいりのかくにんがきてよか
たです。

水が、だけたなくたん海トラフでの地しんのひ
が、いもよそらさされているのでこれからもかそくで
さいかいのたいさくをしていきます。