

# 伊予灘 海況情報 令和6年12月号

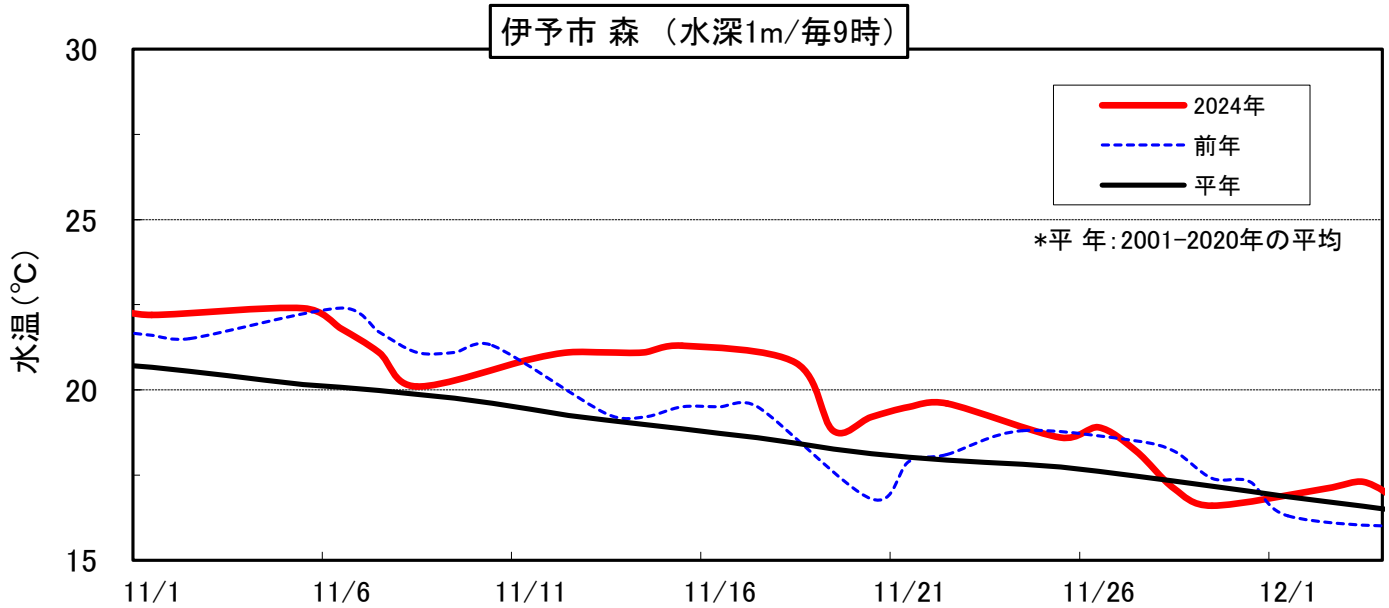
愛媛県農林水産研究所 水産研究センター

令和6年12月6日発行

➤ 調査日\_令和6年12月2日、同5日

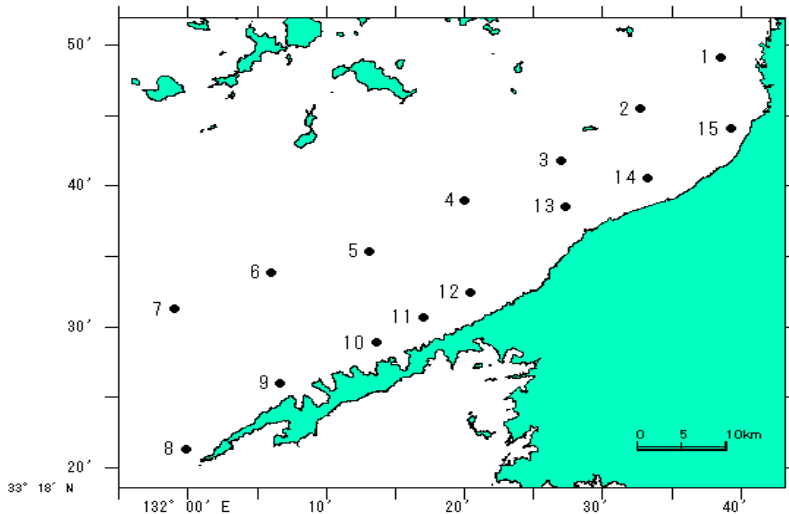
➤ 調査船\_愛媛県農林水産研究所水産研究センター 試験船「よしゅう」

## I. 定置水温



11月中は、「高め」～「きわめて高め」に推移しています。

## II. 海況



### 調査地点

#### ○水温

##### 沿岸域

0～10m層で「平年並み」、  
20～50m層で「やや高め」、  
75m層で「高め」。

##### 沖合域

全層で「平年並み」。

#### ○塩分

##### 沿岸域

全層で「やや低め」。

##### 沖合域

全層で「やや低め」。

#### ○透明度

##### 沿岸域

「平年並み」。

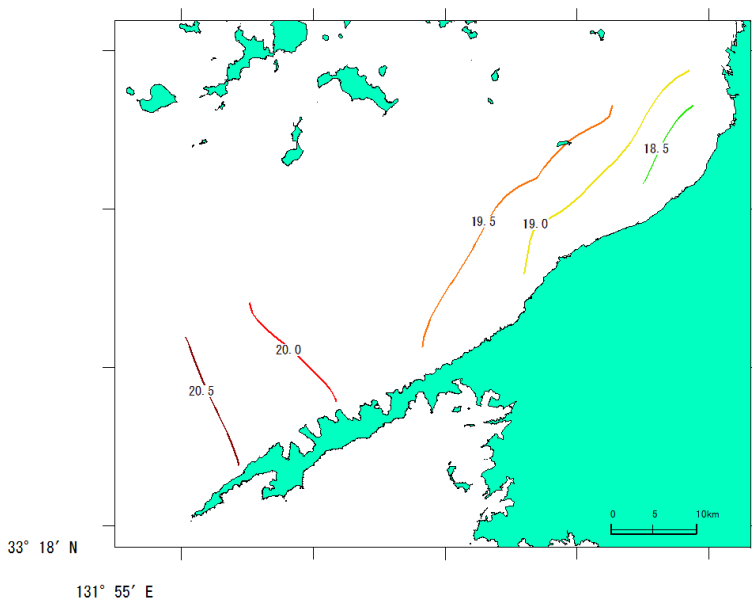
##### 沖合域

「やや高め」。

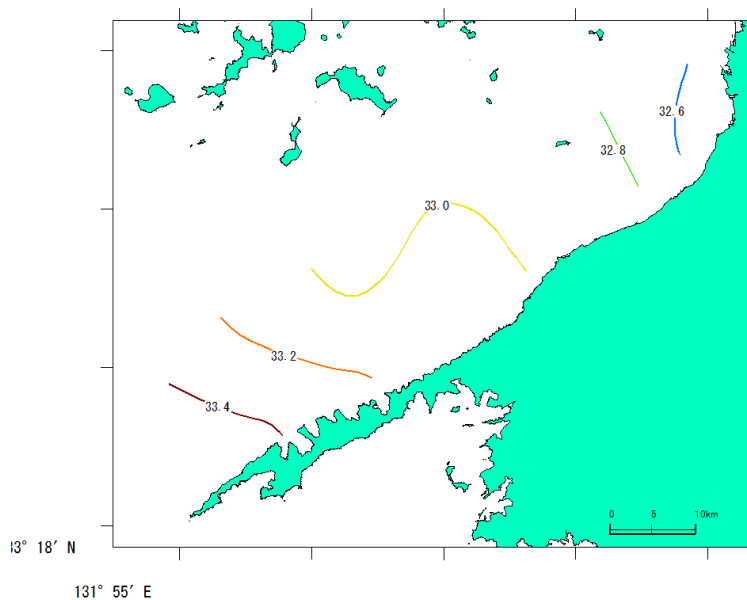
# 表 海域別平均値

平年値は、平成3年（1991）から令和2年（2020）の30年平均値です。

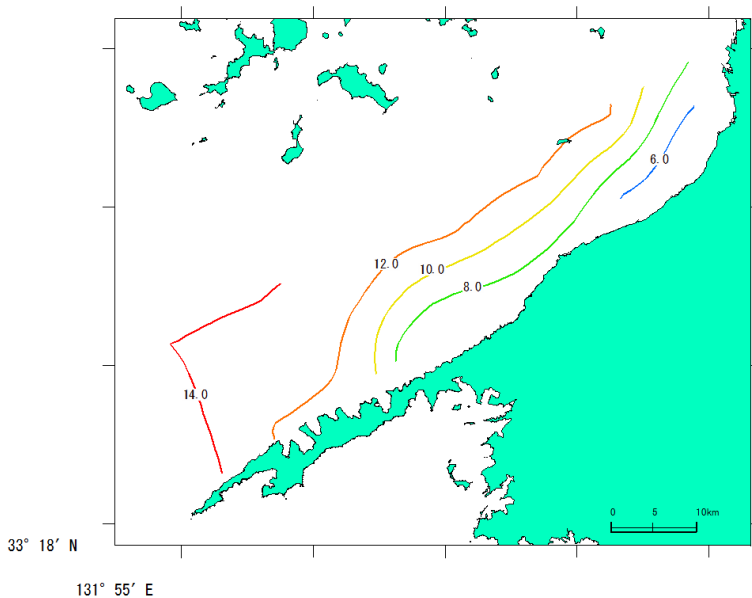
項目	海域	沿岸域(Stn.8-15)				沖合域(Stn.1-7)			
		平均値	平年差	前年差	前月差	平均値	平年差	前年差	前月差
水温 °C	0m	19.43	0.55	-0.04	-2.79	19.84	0.34	0.10	-3.01
	10m	19.43	0.46	-0.04	-2.82	19.74	0.18	0.04	-3.03
	20m	19.66	0.58	0.11	-2.60	19.74	0.18	0.06	-3.03
	50m	20.03	0.75	0.34	-2.35	19.86	0.19	0.08	-2.91
	75m	20.62	1.15	0.94	-1.88				
透明度(m)		8.9	-0.8	-2.3	-1.2	12.3	2.1	2.1	-0.2
塩分	0m	33.09	-0.32	-0.35	0.18	32.97	-0.27	-0.35	0.12
	10m	33.10	-0.33	-0.36	0.17	32.97	-0.29	-0.35	0.12
	20m	33.18	-0.30	-0.33	0.19	32.98	-0.29	-0.36	0.12
	50m	33.30	-0.29	-0.37	0.21	33.07	-0.31	-0.42	0.11
	75m	33.51	-0.24	-0.33	0.30				



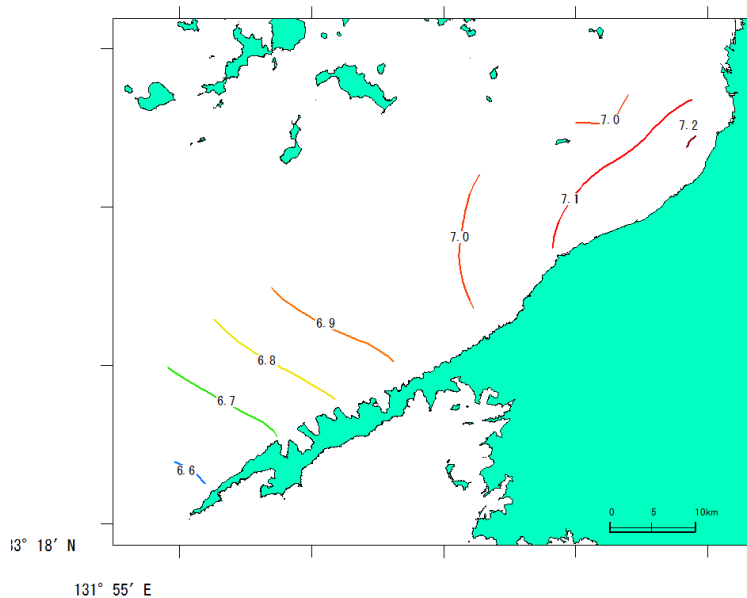
水温(10m層・°C)



塩分(10m層・psu)



透明度(m)



DO(10m層・mg/L)