

燧灘 海況情報 令和6年12月号

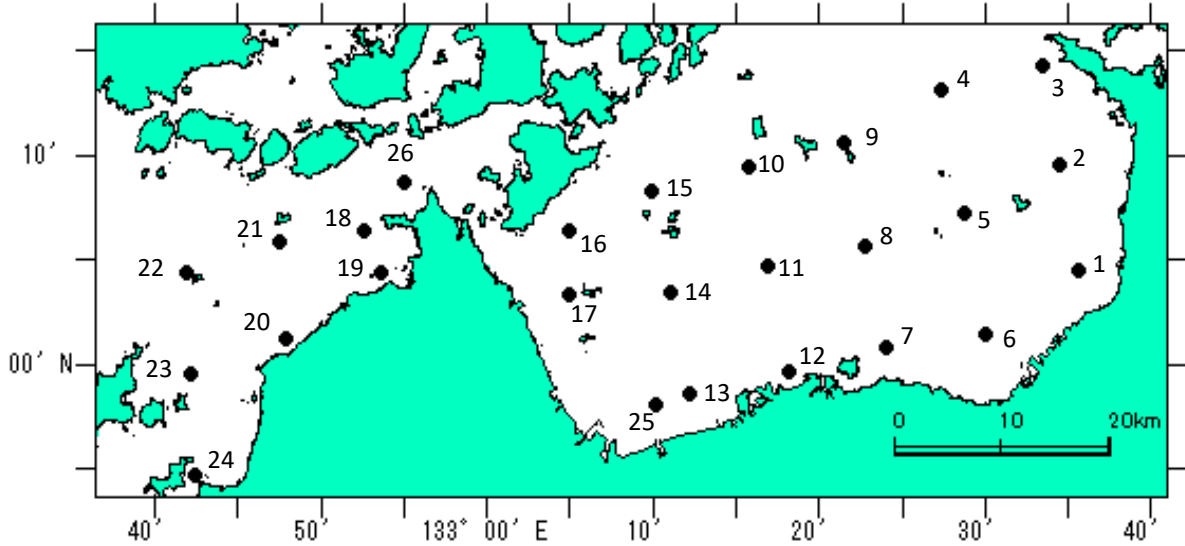
愛媛県農林水産研究所 水産研究センター

令和6年12月6日発行

➤ 調査日_令和6年12月3日、同4日

➤ 調査船_愛媛県農林水産研究所水産研究センター 試験船「よしゅう」

海況



調査地点

○水温

斎灘

全層で「やや高め」。

○塩分

斎灘

全層で「やや低め」。

○透明度

斎灘

「平年並み」。

燧灘

全層で「平年並み」。

燧灘

全層で「やや低め」。

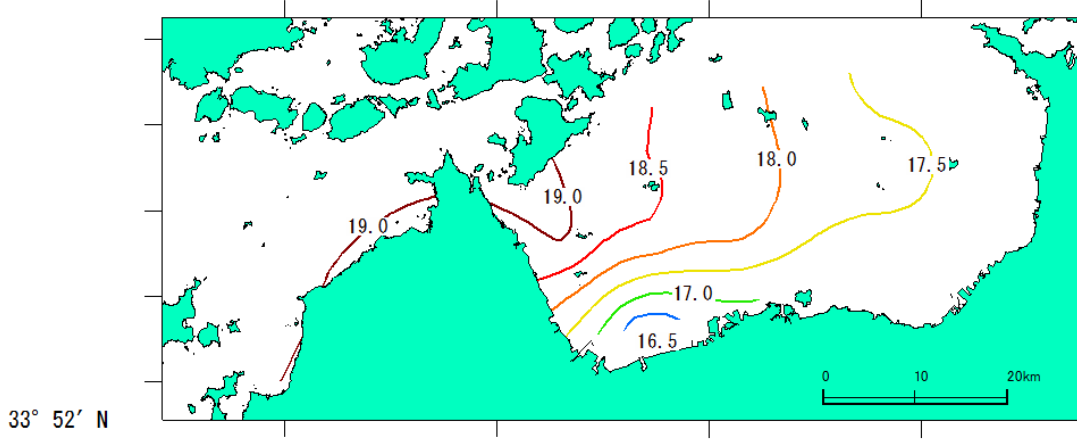
燧灘

「平年並み」。

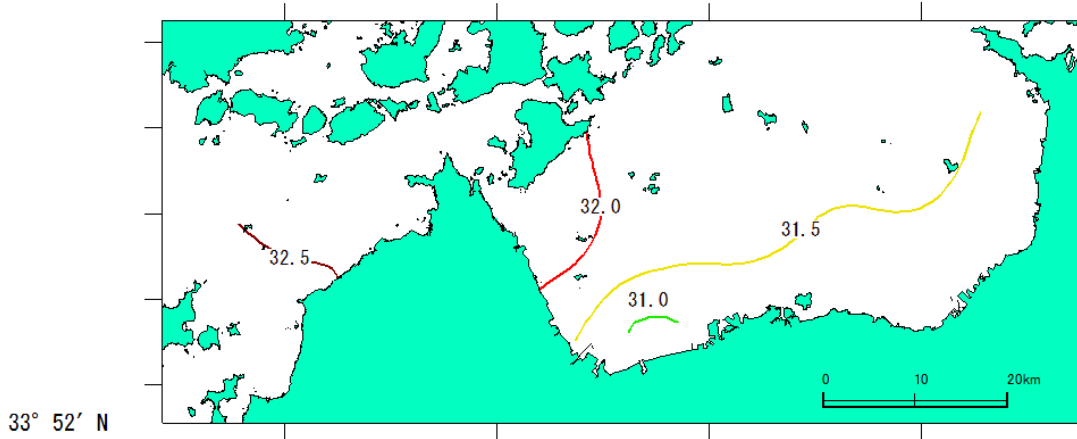
表 海域別平均値

平年値は、平成3年（1991）から令和2年（2020）の30年平均値です。

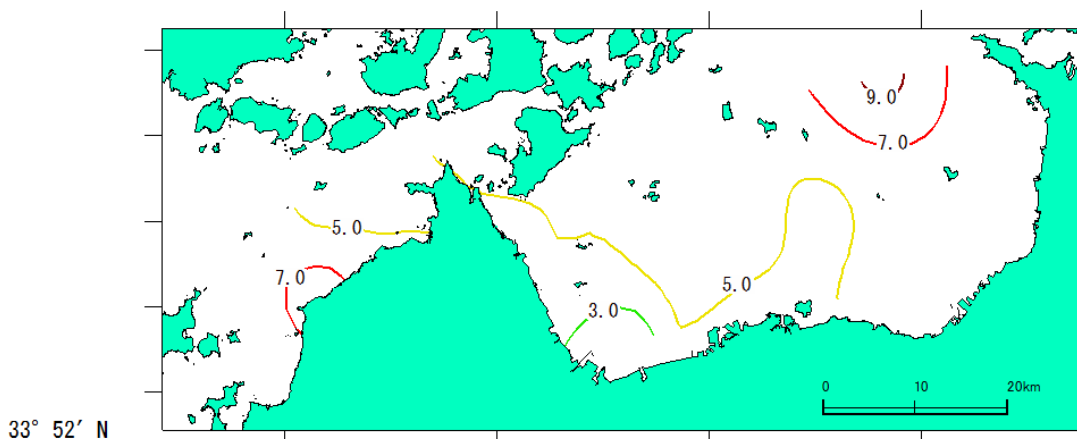
項目	海域	斎灘(Stn.18-24,26)				燧灘(Stn.1-17,25)			
		平均値	平年差	前年差	前月差	平均値	平年差	前年差	前月差
水温 ℃	0m	19.12	0.69	-0.33	-3.96	17.66	0.08	-0.61	-5.08
	5m	19.12	0.54	-0.33	-3.96	17.66	-0.01	-0.59	-5.09
	10m	19.12	0.50	-0.30	-3.97	17.80	0.12	-0.44	-4.97
	20m	19.14	0.51	-0.27	-3.94	17.94	0.17	-0.48	-4.90
	底層	19.19	0.47	-0.25	-3.94	17.64	-0.36	-0.61	-5.09
透明度(m)		5.6	-0.3	-2.1	-1.2	5.5	0.5	-0.7	0.4
塩分	0m	32.47	-0.32	-0.40	0.25	31.56	-0.65	-0.73	0.31
	5m	32.47	-0.32	-0.40	0.24	31.56	-0.67	-0.73	0.30
	10m	32.47	-0.32	-0.40	0.24	31.62	-0.63	-0.69	0.33
	20m	32.47	-0.32	-0.40	0.21	31.70	-0.58	-0.66	0.33
	底層	32.48	-0.31	-0.39	0.22	31.54	-0.81	-0.76	0.45



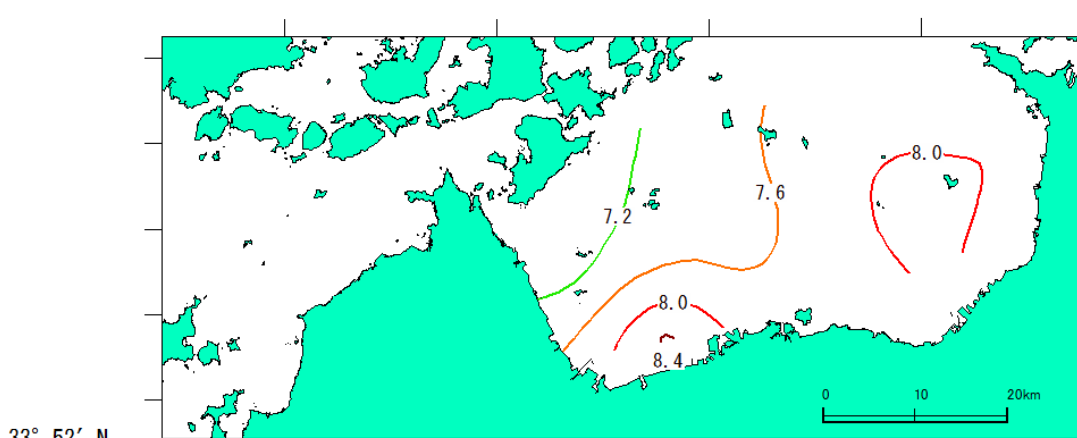
33° 52' N
132° 36' E
水温(5m層・°C)



33° 52' N
132° 36' E
塩分(5m層・psu)



33° 52' N
132° 36' E
透明度(m)



33° 52' N
132° 36' E
DO(5m層・mg/L)