

燧灘 海況情報 令和6年11月号

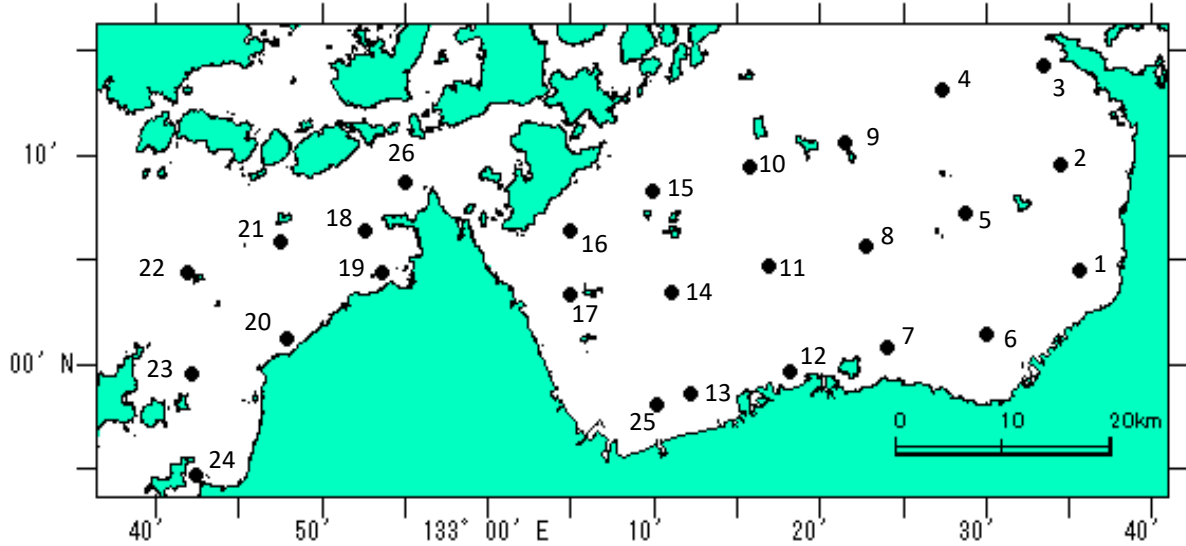
愛媛県農林水産研究所 水産研究センター

令和6年11月11日発行

➤ 調査日_令和6年11月6日、同7日

➤ 調査船_愛媛県農林水産研究所水産研究センター 試験船「よしゅう」

海況



調査地点

○水温

斎灘

全層で「高め」。

○塩分

斎灘

全層で「やや低め」。

○透明度

斎灘

「平年並み」。

燧灘

全層で「やや高め」。

燧灘

0~20m層で「やや低め」、
底層で「低め」。

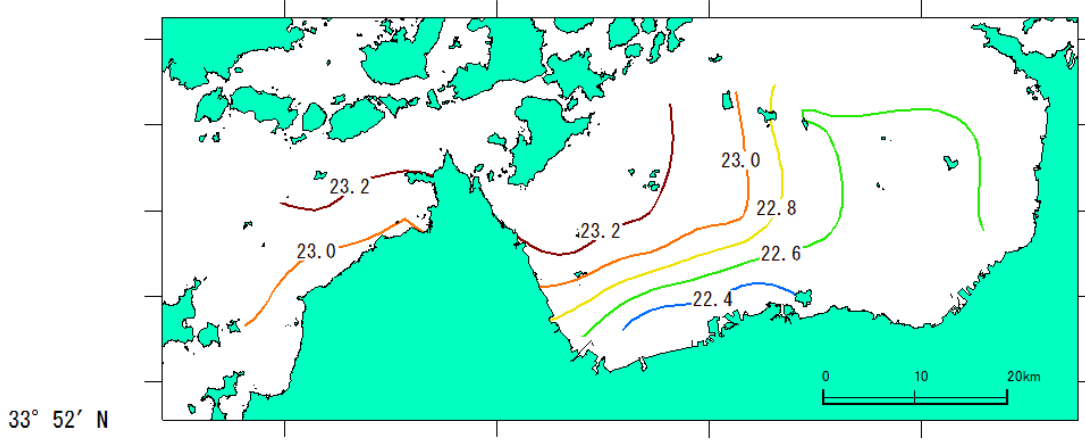
燧灘

「平年並み」。

表 海域別平均値

平年値は、平成3年（1991）から令和2年（2020）の30年平均値です。

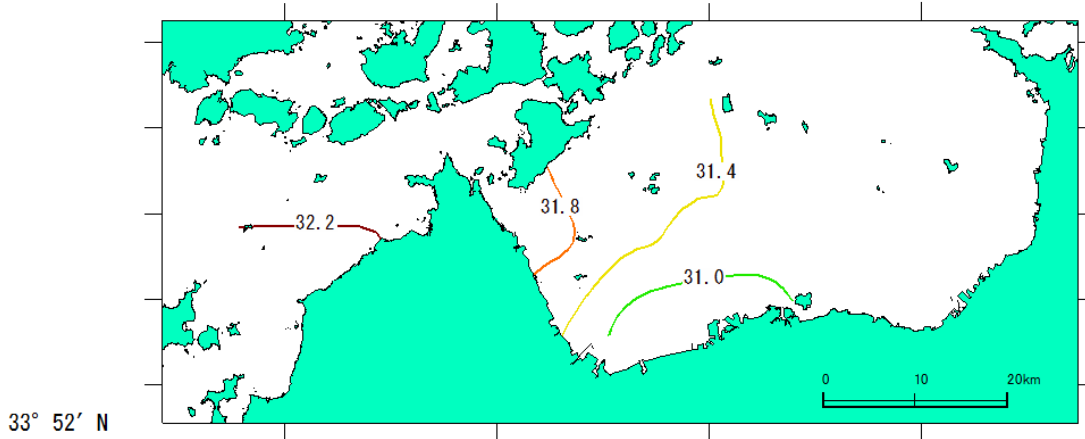
項目	海域	斎灘(Stn.18-24,26)				燧灘(Stn.1-17,25)			
		平均値	平年差	前年差	前月差	平均値	平年差	前年差	前月差
水温 °C	0m	23.08	1.87	0.70	-1.91	22.74	1.47	0.92	-3.20
	5m	23.08	1.74	0.70	-1.90	22.75	1.41	0.94	-3.14
	10m	23.09	1.72	0.73	-1.86	22.77	1.43	0.95	-3.09
	20m	23.08	1.70	0.75	-1.82	22.84	1.43	0.88	-3.02
	底層	23.13	1.68	0.76	-1.76	22.73	1.19	0.98	-3.09
透明度(m)		6.8	0.6	-2.1	-2.2	5.1	-0.6	-1.1	-2.6
塩分	0m	32.22	-0.40	-0.37	-0.10	31.25	-0.63	-0.59	-0.08
	5m	32.23	-0.40	-0.36	-0.10	31.26	-0.69	-0.58	-0.12
	10m	32.23	-0.40	-0.37	-0.10	31.29	-0.69	-0.57	-0.11
	20m	32.26	-0.38	-0.34	-0.11	31.37	-0.65	-0.55	-0.06
	底層	32.26	-0.37	-0.35	-0.13	31.09	-1.04	-0.75	-0.35



33° 52' N

132° 36' E

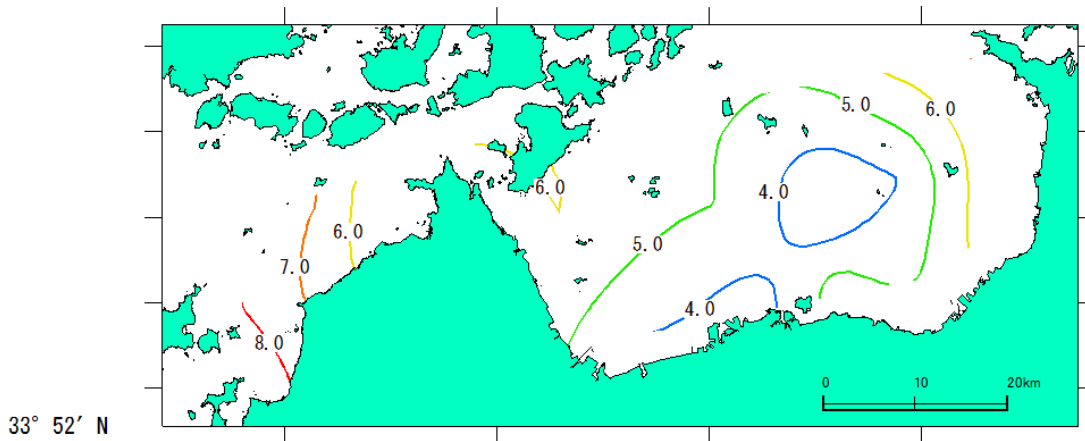
水温(5m層・°C)



33° 52' N

132° 36' E

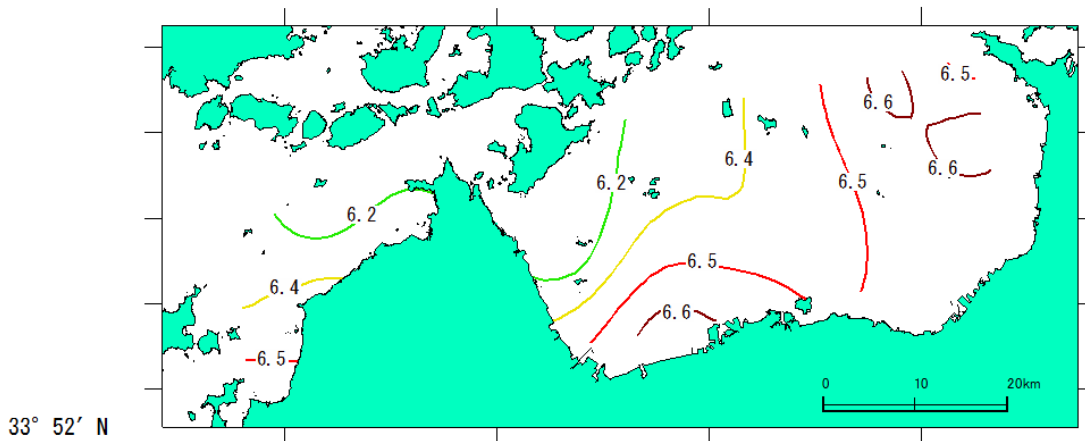
塩分(5m層・psu)



33° 52' N

132° 36' E

透明度(m)



33° 52' N

132° 36' E

DO(5m層・mg/L)