

伊予灘 海況情報 令和6年11月号

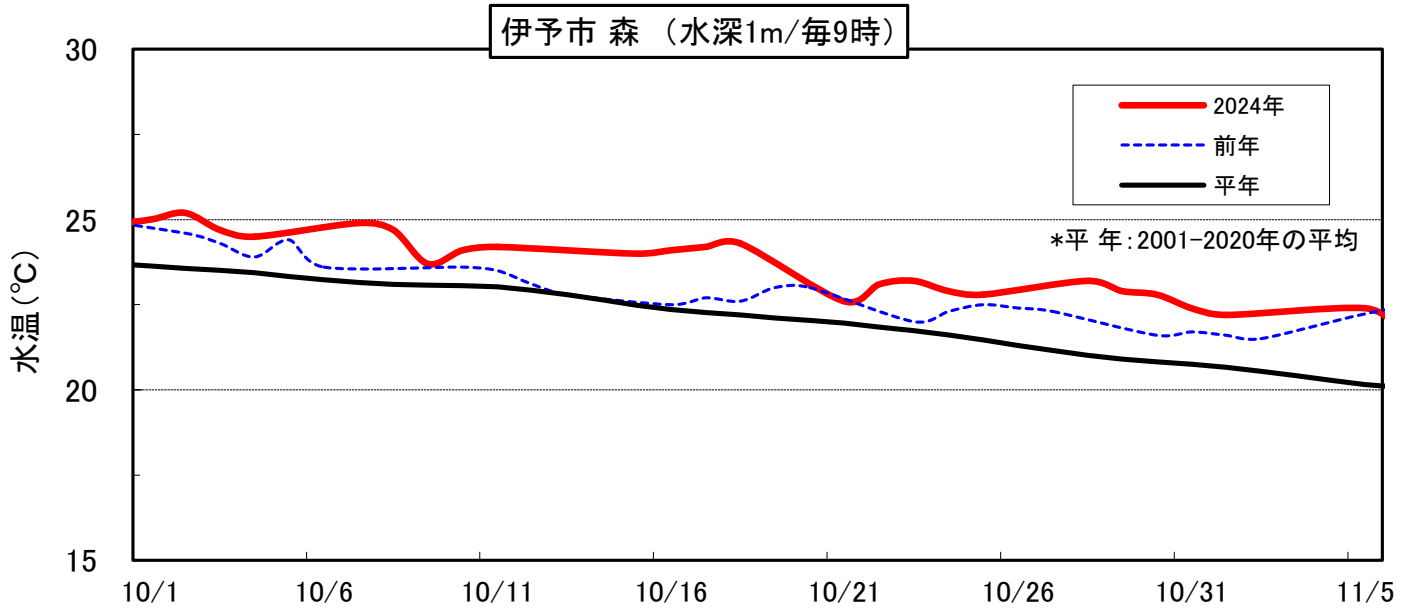
愛媛県農林水産研究所 水産研究センター

令和6年11月11日発行

➤ 調査日_令和6年11月5日、同8日

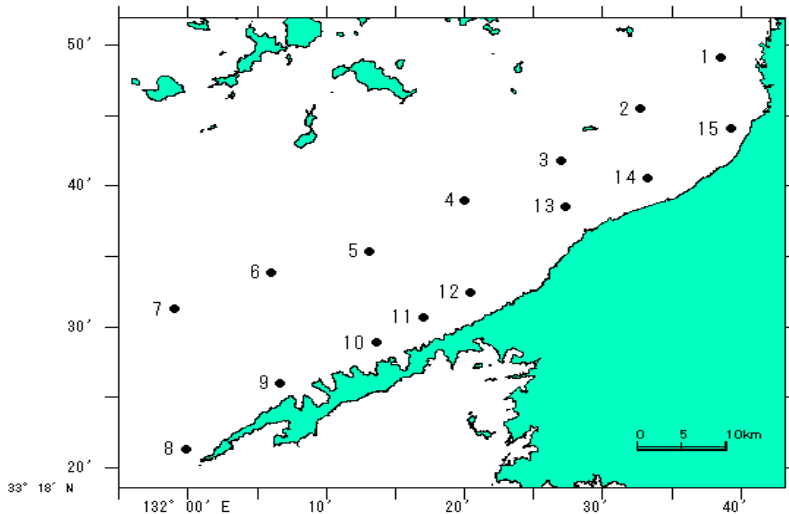
➤ 調査船_愛媛県農林水産研究所水産研究センター 試験船「よしゅう」

I. 定置水温



9月上旬以降、「高め」～「きわめて高め」に推移しています。

II. 海況



調査地点

○水温

沿岸域

0～50m層で「やや高め」、
75m層で「高め」。

沖合域

全層で「やや高め」。

○塩分

沿岸域

0～50m層で「やや低め」、
75m層で「低め」。

沖合域

全層で「やや低め」。

○透明度

沿岸域

「平年並み」。

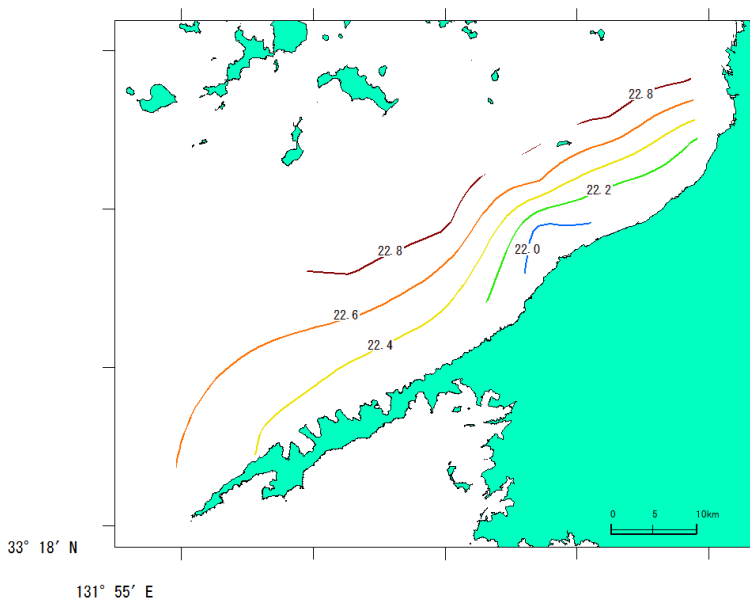
沖合域

「やや高め」。

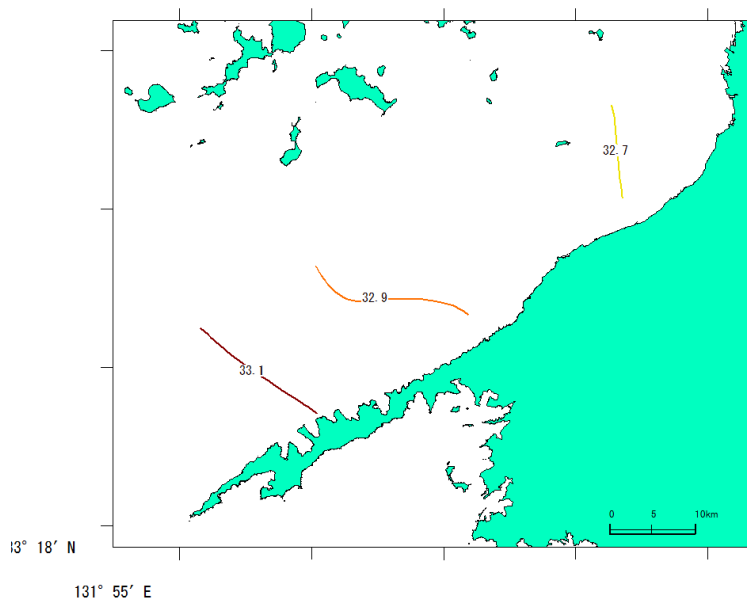
表 海域別平均値

平年値は、平成3年（1991）から令和2年（2020）の30年平均値です。

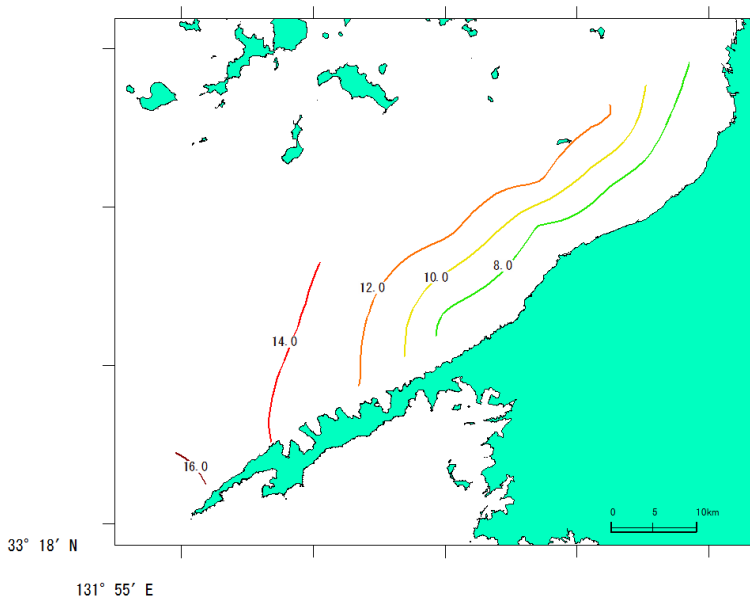
項目	海域	沿岸域(Stn.8-15)				沖合域(Stn.1-7)			
		平均値	平年差	前年差	前月差	平均値	平年差	前年差	前月差
水温 °C	0m	22.22	0.84	0.08	-1.86	22.85	0.95	0.41	-1.29
	10m	22.25	0.79	0.11	-1.57	22.77	0.84	0.41	-1.17
	20m	22.26	0.75	0.11	-1.44	22.77	0.87	0.43	-1.04
	50m	22.38	0.80	0.19	-1.02	22.77	0.85	0.42	-0.77
	75m	22.50	0.88	0.48	-0.58				
透明度(m)		10.1	0.5	-1.8	-0.9	12.5	2.7	1.7	-3.6
塩分	0m	32.91	-0.34	-0.22	0.01	32.85	-0.24	-0.16	-0.01
	10m	32.93	-0.34	-0.22	0.01	32.85	-0.27	-0.16	-0.07
	20m	32.99	-0.33	-0.21	0.00	32.86	-0.28	-0.18	-0.10
	50m	33.09	-0.34	-0.30	-0.06	32.96	-0.29	-0.26	-0.12
	75m	33.21	-0.36	-0.41	-0.03				



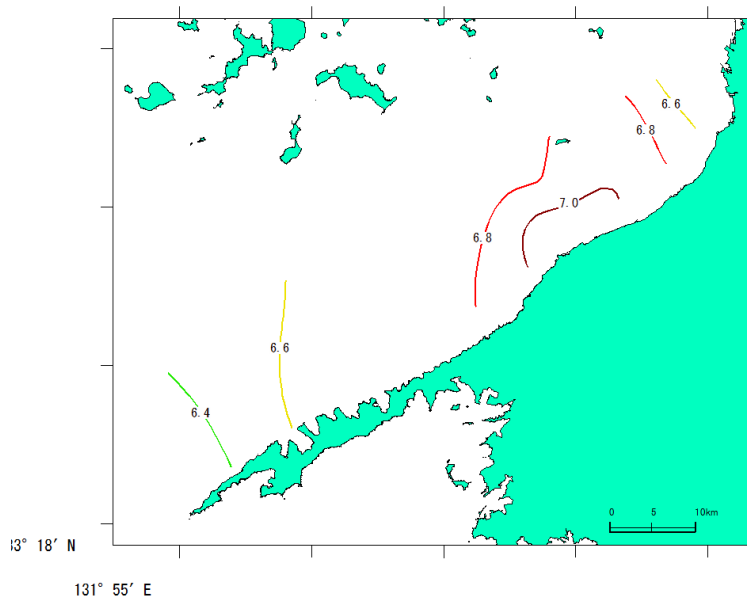
水温(10m層・°C)



塩分(10m層・psu)



透明度(m)



DO(10m層・mg/L)