

燧灘 海況情報 令和6年9月号

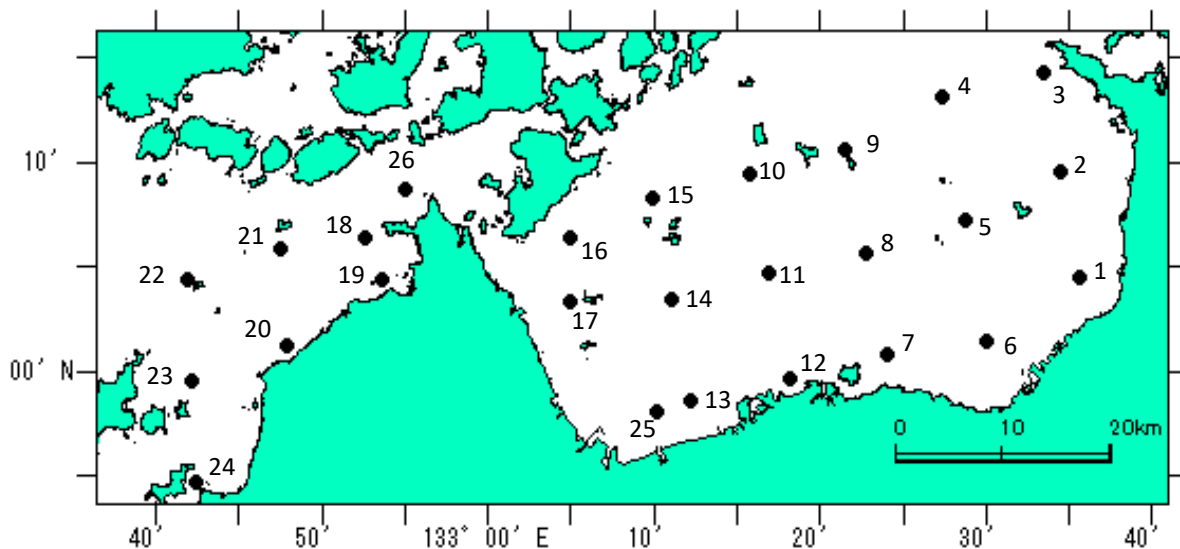
愛媛県農林水産研究所 水産研究センター

令和6年9月5日発行

➤ 調査日_令和6年9月3日、同4日

➤ 調査船_愛媛県農林水産研究所水産研究センター 試験船「よしゅう」

海況



調査地点

○水温

斎灘

0~20m層で「高め」、
底層で「やや高め」。

燧灘

0m層で「やや高め」、
5m層で「高め」、
10m~底層で「きわめて高め」。

○塩分

斎灘

0~20m層で「やや低め」、
底層で「平年並み」。

燧灘

全層で「やや低め」。

○透明度

斎灘

「やや高め」。

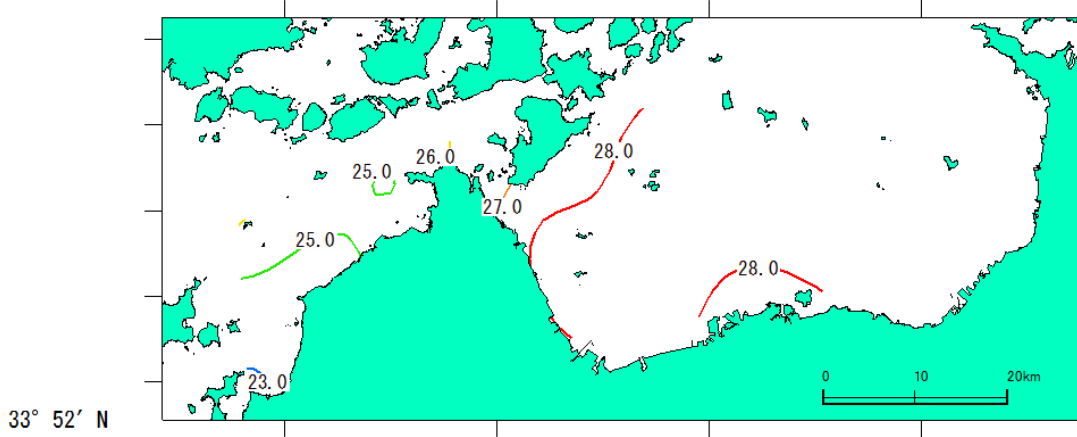
燧灘

「平年並み」。

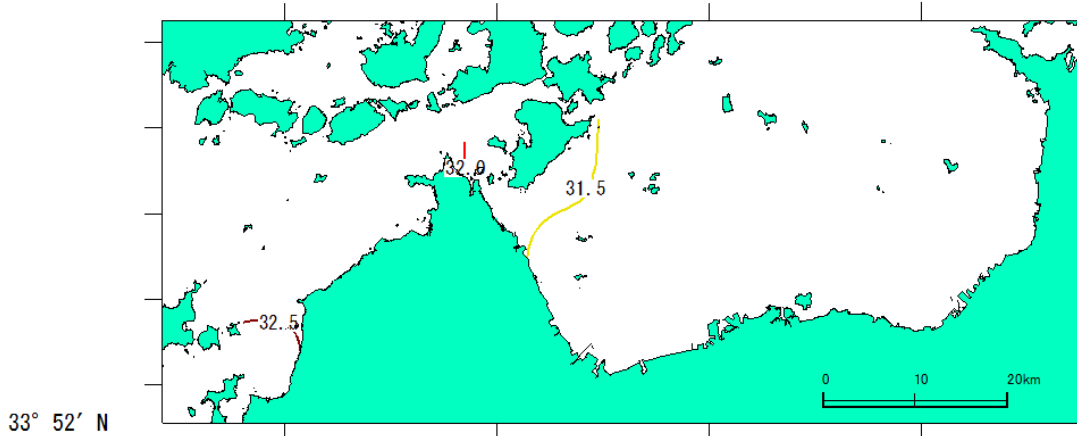
表 海域別平均値

平年値は、平成3年（1991）から令和2年（2020）の30年平均値です。

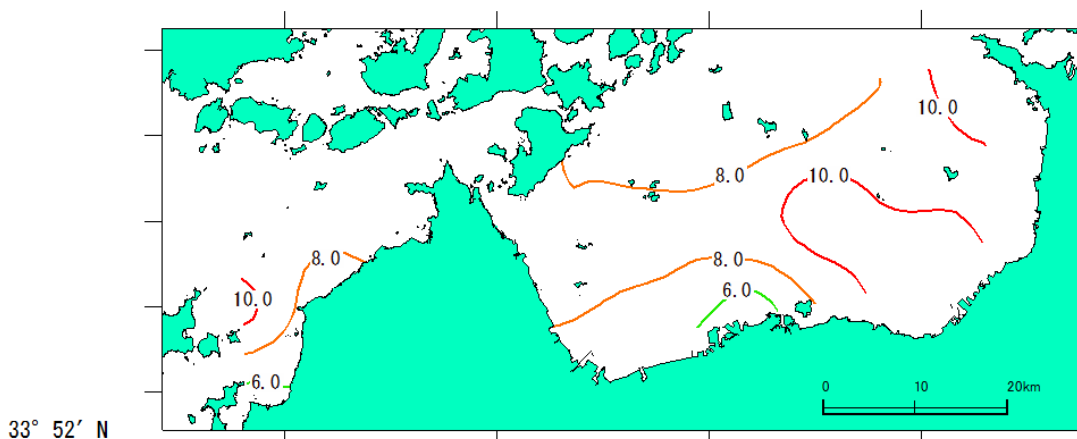
項目	海域	斎灘(Stn.18-24,26)				燧灘(Stn.1-17,25)			
		平均値	平年差	前年差	前月差	平均値	平年差	前年差	前月差
水温 ℃	0m	25.25	1.21	-0.01	2.09	28.57	1.23	0.13	-1.52
	5m	25.08	1.12	-0.13	2.04	28.33	1.62	0.14	-0.29
	10m	25.01	1.13	-0.11	2.09	28.01	2.02	0.47	2.20
	20m	24.79	0.99	-0.28	1.98	27.36	2.07	0.45	2.94
	底層	24.63	0.90	-0.37	1.92	27.40	2.25	0.46	2.88
透明度(m)		8.6	1.8	-1.3	1.8	8.7	0.7	0.4	0.8
塩分	0m	32.28	-0.32	0.30	-0.06	30.58	-1.09	-0.25	-0.21
	5m	32.33	-0.27	0.34	-0.03	31.22	-0.65	0.27	0.25
	10m	32.34	-0.28	0.31	-0.04	31.32	-0.70	0.21	0.01
	20m	32.39	-0.25	0.34	-0.02	31.48	-0.64	0.38	-0.02
	底層	32.43	-0.23	0.37	0.01	31.49	-0.70	0.22	-0.03



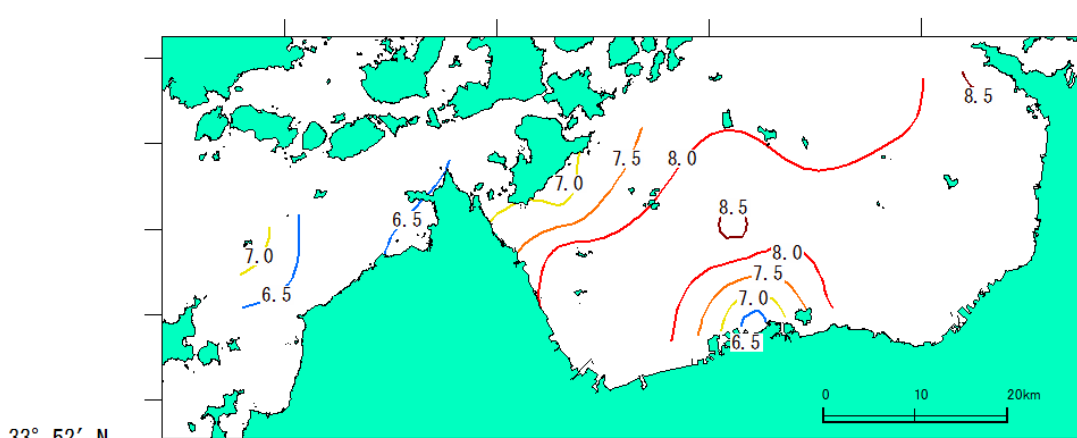
水温(5m層・°C)



塩分(5m層・psu)



透明度(m)



DO(5m層・mg/L)