

燧灘 海況情報 令和6年10月号

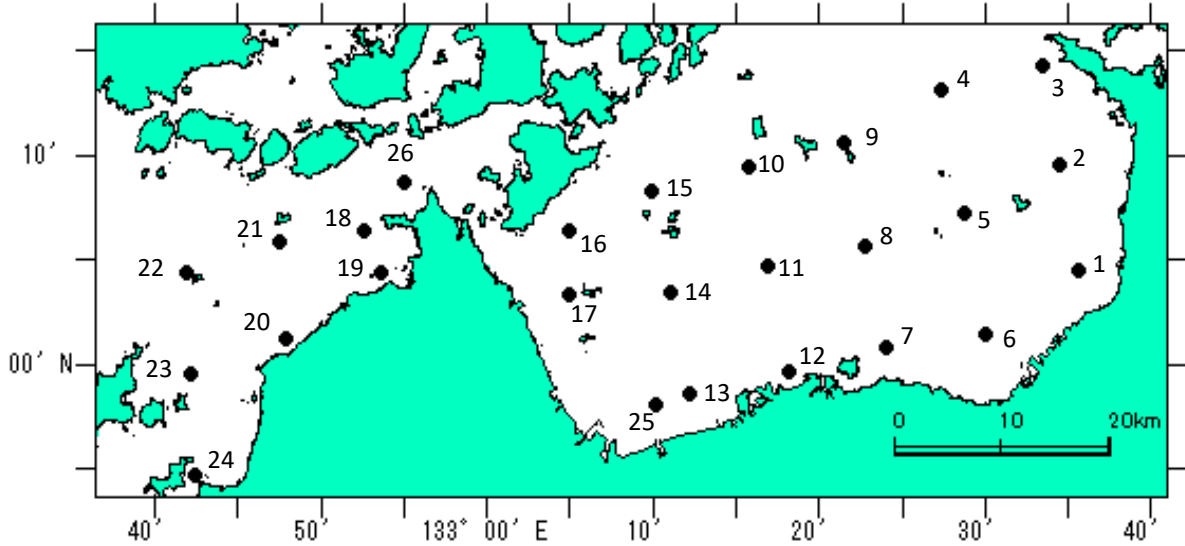
愛媛県農林水産研究所 水産研究センター

令和6年10月22日発行

➤ 調査日_令和6年10月16日、同17日

➤ 調査船_愛媛県農林水産研究所水産研究センター 試験船「よしゅう」

海況



調査地点

○水温

斎灘

全層で「きわめて高め」。

燧灘

全層で「高め」。

○塩分

斎灘

全層で「平年並み」。

燧灘

0~20m層で「平年並み」、
底層で「やや低め」。

○透明度

斎灘

「やや高め」。

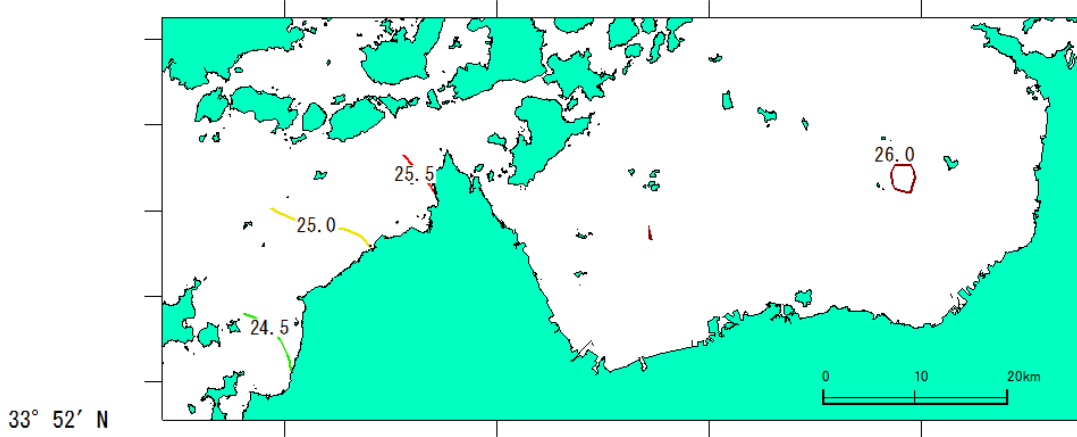
燧灘

「やや高め」。

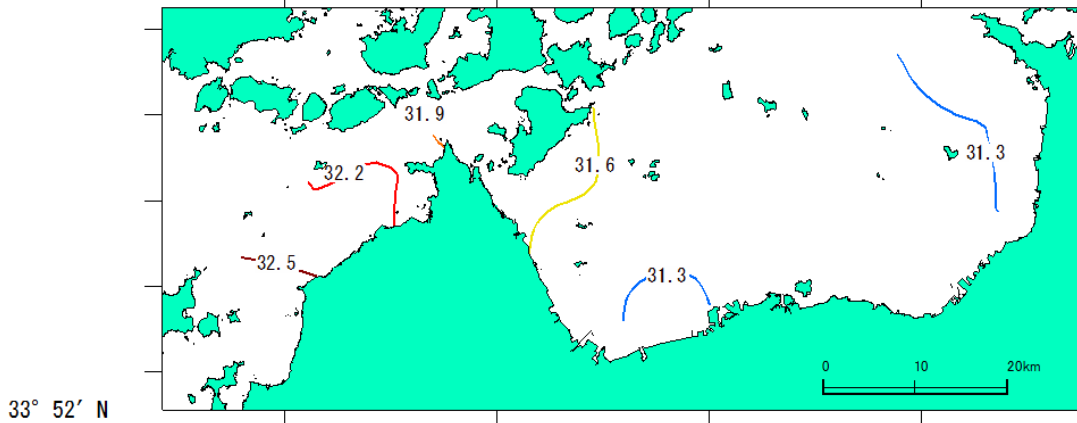
表 海域別平均値

平年値は、平成3年（1991）から令和2年（2020）の30年平均値です。

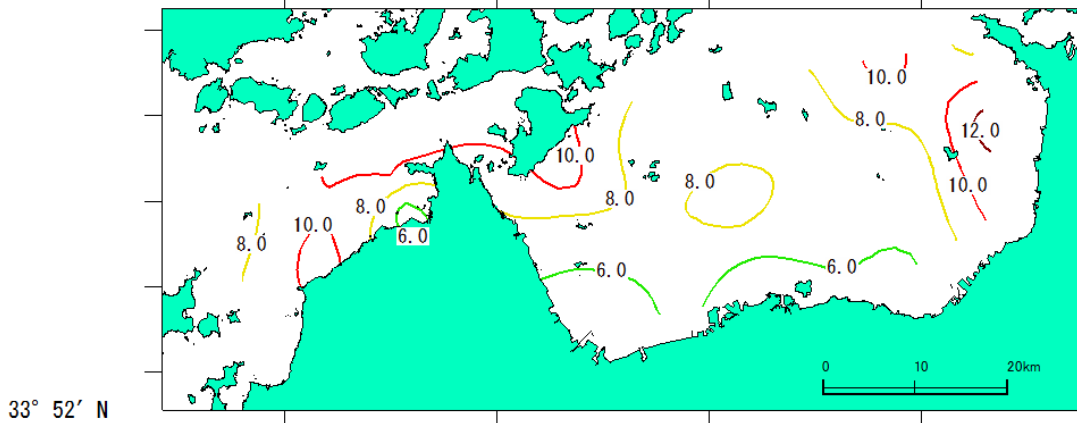
項目	海域	斎灘(Stn.18-24,26)				燧灘(Stn.1-17,25)			
		平均値	平年差	前年差	前月差	平均値	平年差	前年差	前月差
水温 °C	0m	24.99	1.82	1.24	-0.26	25.94	1.77	1.03	-2.63
	5m	24.98	1.71	1.24	-0.10	25.89	1.69	0.99	-2.44
	10m	24.95	1.66	1.24	-0.06	25.86	1.68	0.95	-2.15
	20m	24.90	1.61	1.20	0.11	25.86	1.65	0.94	-1.50
	底層	24.89	1.56	1.18	0.26	25.82	1.63	1.00	-1.58
透明度(m)		9.0	2.2	-0.9	0.4	7.7	1.7	1.2	-1.0
塩分	0m	32.32	-0.23	-0.06	0.04	31.33	-0.37	-0.19	0.75
	5m	32.33	-0.22	-0.06	0.00	31.38	-0.45	-0.15	0.16
	10m	32.33	-0.22	-0.08	-0.01	31.40	-0.48	-0.14	0.08
	20m	32.37	-0.20	-0.05	-0.02	31.43	-0.49	-0.16	-0.05
	底層	32.39	-0.15	-0.04	-0.04	31.44	-0.58	-0.11	-0.05



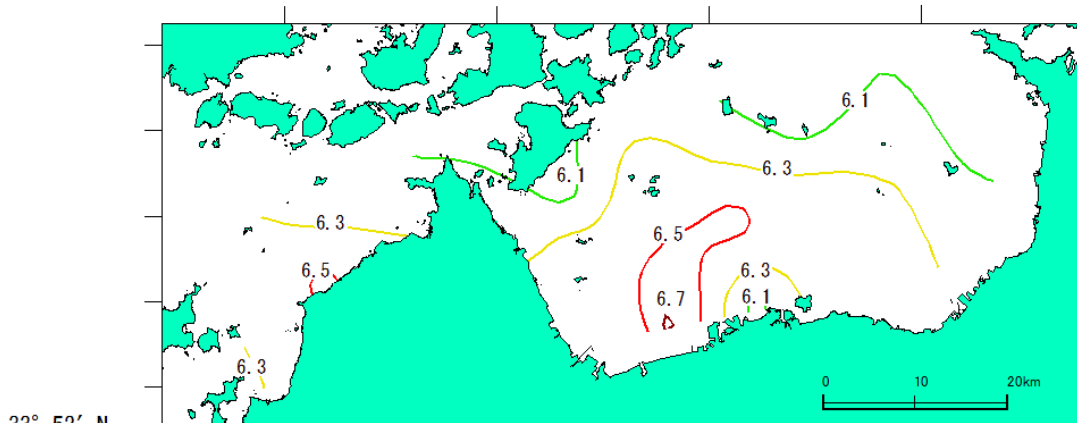
水温(5m層・°C)



塩分(5m層・psu)



透明度(m)



DO(5m層・mg/L)