

伊予灘 海況情報 令和6年10月号

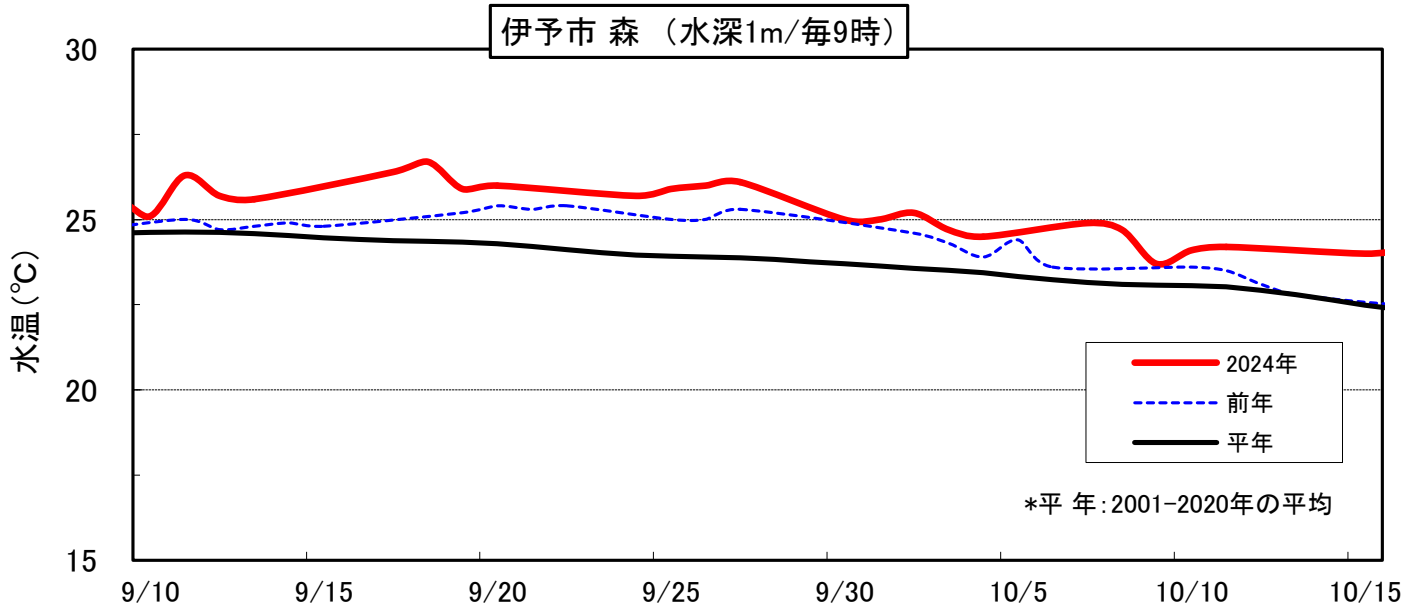
愛媛県農林水産研究所 水産研究センター

令和6年10月22日発行

➤ 調査日_令和6年10月15日、同18日

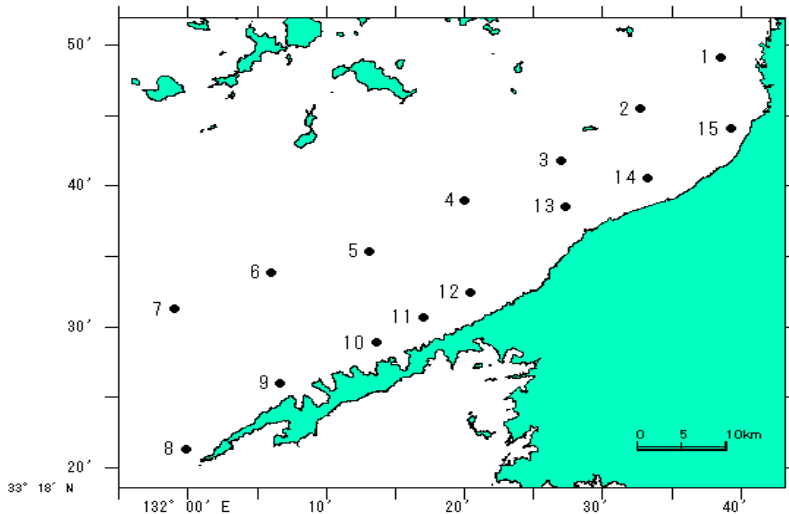
➤ 調査船_愛媛県農林水産研究所水産研究センター 試験船「よしゅう」

I. 定置水温



9月上旬以降、「高め」～「きわめて高め」に推移しています。

II. 海況



調査地点

○水温

沿岸域

0~20m層で「やや高め」、
50~75m層で「平年並み」。

沖合域

全層で「やや高め」。

○塩分

沿岸域

全層で「やや低め」。

沖合域

全層で「平年並み」。

○透明度

沿岸域

「平年並み」。

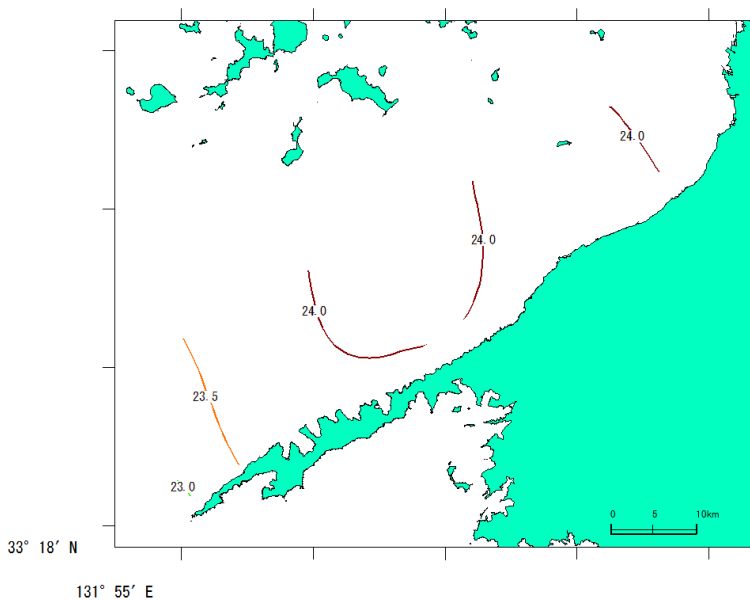
沖合域

「きわめて高め」。

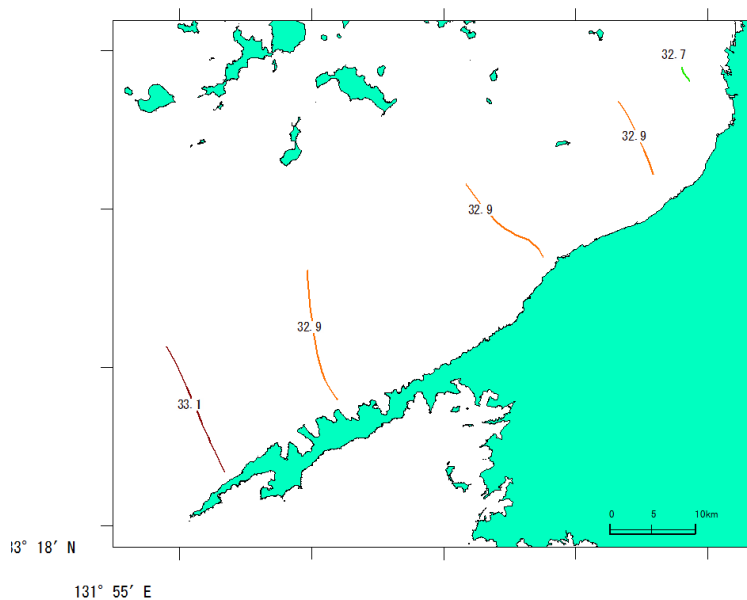
表 海域別平均値

平年値は、平成3年（1991）から令和2年（2020）の30年平均値です。

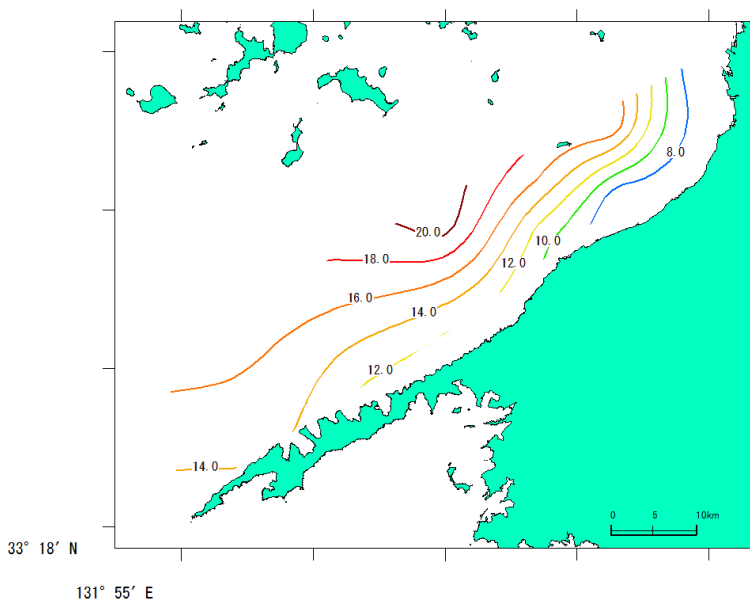
項目	海域	沿岸域(Stn.8-15)				沖合域(Stn.1-7)			
		平均値	平年差	前年差	前月差	平均値	平年差	前年差	前月差
水温 °C	0m	24.08	0.91	0.81	-1.04	24.14	0.89	0.54	-1.10
	10m	23.82	0.62	0.65	-0.33	23.94	0.72	0.69	-0.10
	20m	23.70	0.53	0.61	-0.13	23.81	0.64	0.70	0.47
	50m	23.40	0.29	0.33	-0.34	23.54	0.44	0.55	0.63
	75m	23.08	0.11	0.13	-0.48				
透明度(m)		11.0	1.7	-0.5	-1.1	16.1	6.6	3.5	6.4
塩分	0m	32.90	-0.24	-0.02	0.22	32.86	-0.14	0.03	0.39
	10m	32.92	-0.27	-0.03	0.12	32.92	-0.12	0.06	0.23
	20m	32.99	-0.25	-0.08	0.09	32.96	-0.11	0.03	0.11
	50m	33.15	-0.19	-0.06	0.15	33.08	-0.12	0.03	-0.01
	75m	33.24	-0.20	-0.12	0.11				



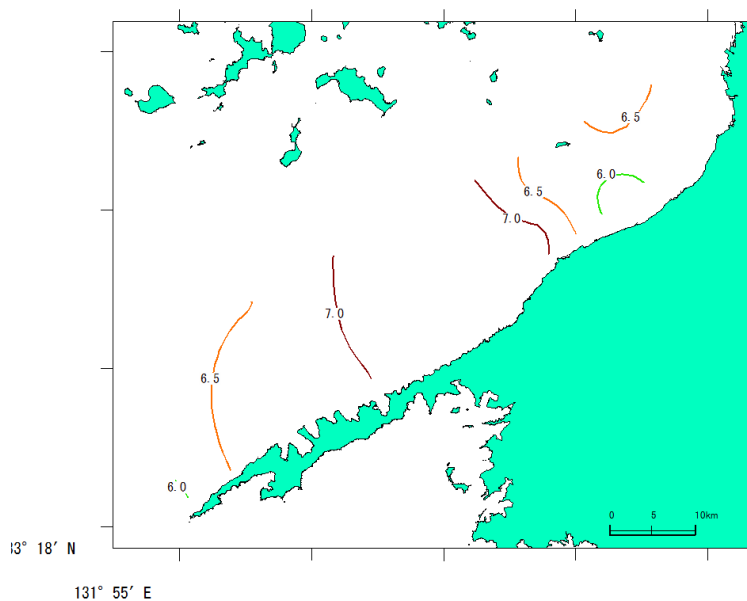
水温(10m層・°C)



塩分(10m層・psu)



透明度(m)



DO(10m層・mg/L)