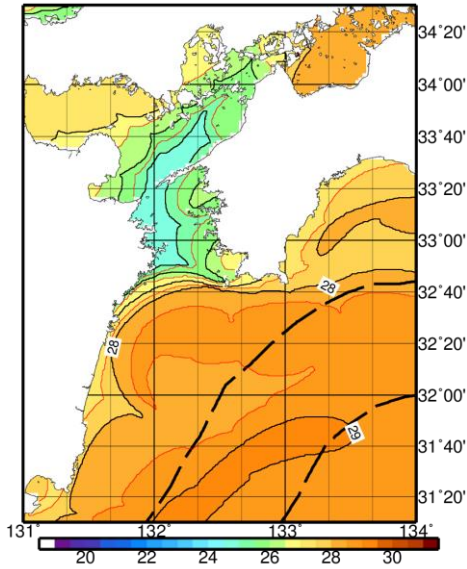


# 愛媛県 漁海況速報(第13号)

愛媛県農林水産研究所 水産研究センター

令和6年9月26日発行

20240925



海況図 (JAFIC提供)

## 黒潮流軸情報 (NM) 海上保安庁発行 海洋速報

	都井岬	足摺岬	室戸岬	潮岬
今号 (9/24の海況)	SE55	S40	S45	SE200
前号 (9/10の海況)	SE65	S45	SSE50	S50

## 定置水温 (°C) (平年差: 2001-2020年の平均水温値との偏差)

	9/18	9/19	9/20	9/24	9/25	平年差
宇和島市 下波_5m	27.1	26.6	26.1	24.9	24.6	+0.3~+2.1
宇和島市 坂下津_5m	27.6	27.2	26.6	25.1	24.5	+0.3~+2.8
伊予市 森_1m	26.7	25.9	26.0	25.7	25.9	+1.5~+2.3

## 海況

○黒 潮: 都井岬から「かなり離岸」、足摺岬から「かなり離岸」しています。

○定置水温: 下波、坂下津及び伊予市森で「かなり高め」に推移しています。

## 漁況 [(隻・統数):対象期間中の延水揚げ隻・統数]

### 愛媛県の水揚げ状況 (2024/9/4~2024/9/17)

#### ○まき網

##### 八幡浜

79.3トン(8統)の水揚げ。

内訳\_ブリ(90%)・タイ(7%)。

##### 宇和島

376.9トン(124統)の水揚げ。

内訳\_ゼンコ (50%)・カクチイシ(12%)。

##### 愛南

222.9トン(34統)の水揚げ。

内訳\_ゼンコ (60%)・ウメイシ(37%)。

#### ○沖合底曳き網 (八幡浜)

21.5トン(5統)の水揚げ。

内訳\_ヤリイカ(23%)・スズメイカ(19%)。

#### ○カツオ竿釣り (愛南)

37.3トン(20統)の水揚げ。

内訳\_キダ (49%)・カツオ(33%)。

#### ○一本釣り (愛南)

4.6トン(88統)の水揚げ。

内訳\_マイ (26%)・イサ(2%)。

### 近県の水揚げ状況

宮崎県\_9/12~9/18、大分県\_8/26~9/10、高知県\_9/17~9/23、和歌山県\_9/13~9/19

#### ○まき網

##### 宮崎県 北浦・島浦

981.2トンの水揚げ。内訳\_ウメイシ(80%)・マイシ(20%)。

##### 大分県 鶴見

380.8トンの水揚げ。内訳\_ウメイシ(51%)・マイシ(39%)。

##### 高知県 宿毛

27.5トンの水揚げ。内訳\_ウメイシ(23%)・マシ (12%)。

#### ○曳縄

##### 宮崎県 土々呂・油津

キダ 0.1トン(3隻)の水揚げ。

##### 高知県 土佐清水

カツオ0.1トン・キダ 2.5トン(17隻)の水揚げ。

##### 和歌山県

キダ 1.1トン(24隻)の水揚げ。



次回10月10日(木)発行予定  
水産研究センターHPにて漁海況速報を提供しています。



漁業種類別水揚量

No. 26

今期：2024/9/4～2024/9/10

前年同期：2023/9/6～2023/9/12

漁業種類	組合	漁場 (漁船規模)	魚種	水揚量		水揚げ合計 (統〔隻〕)
				今期	前年同期	
				トン		トン
まき網	八幡浜漁協	豊後水道北部 (大中・小型)	ブリ	18.3	0.0	18.3 (3)
	愛媛県漁協 (宇和島事業部)	豊後水道中部 (中・小型)	ゼンコ	152.1	17.1	273.6 (77)
			ウルメイワシ	35.2	15.6	
カクチイワシ			30.3	95.9		
マジ			14.5	4.8		
愛南漁協	豊後水道南部 (中・小型)	ゼンコ	117.3	21.9	150.5 (24)	
ウメイワシ	30.4	142.9				
	イカ類	0.9	0.0			
	カマス	0.5	1.4			
沖合 底びき網	八幡浜漁協	太平洋南区	アジ類	1.9	1.0	8.3 (2)
			スルメイカ類	1.5	0.4	
			マダイ	1.3	5.4	
			その他	2.2	2.2	
カツオ 竿釣り	愛南漁協	豊後水道外域 薩南海域	キハダ(ビンタ)	13.8	1.5	27.5 (13)
			カツオ	8.8	16.6	
			ビンナガ(トンボ)	1.8	0.0	
			その他	1.9	0.3	
一本釣り	愛南漁協	豊後水道南部	イキ	96	100	2,608 (49)
			マダイ	577	294	

漁業種類別水揚量

No. 27

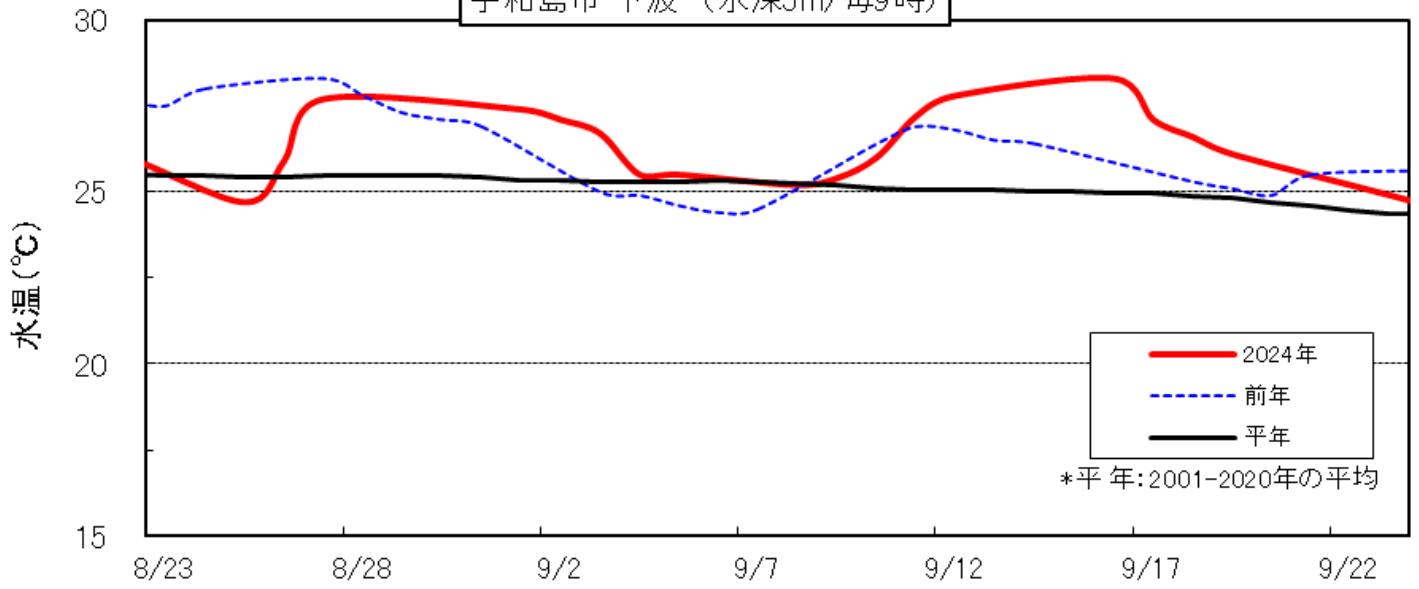
今期：2024/9/11～2024/9/17

前年同期：2023/9/13～2023/9/19

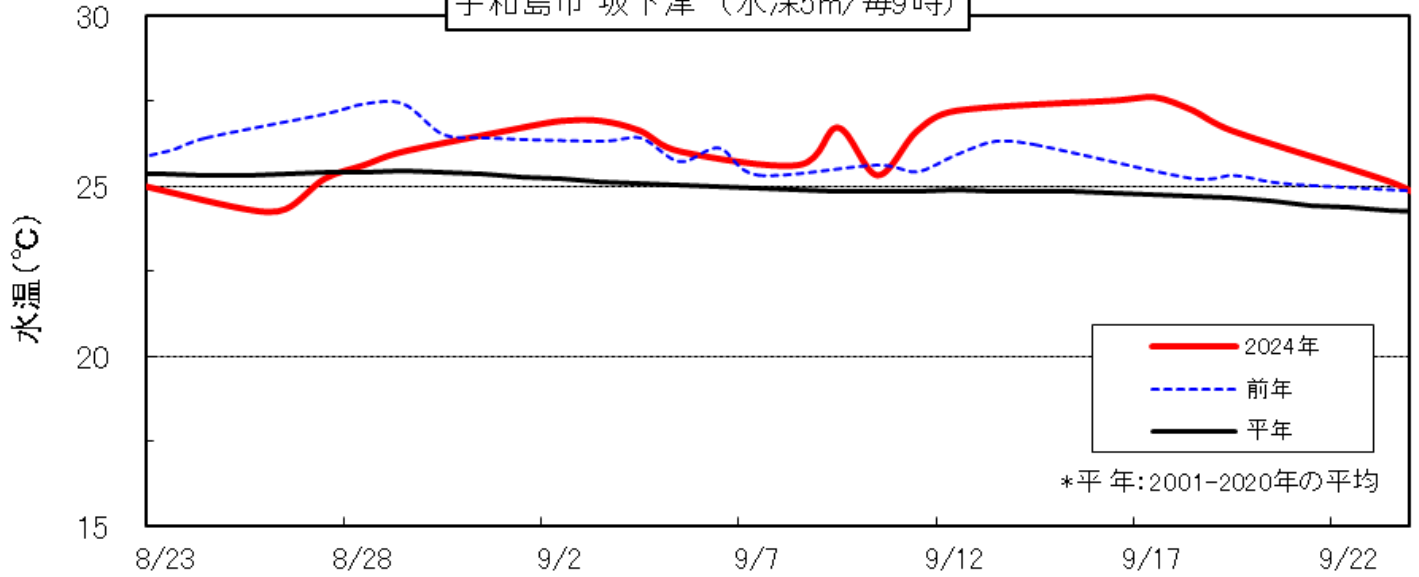
漁業種類	組合	漁場 (漁船規模)	魚種	水揚量		水揚げ合計 (統〔隻〕)
				今期	前年同期	
				トン		トン
まき網	八幡浜漁協	豊後水道北部 (大中・小型)	ブリ	53.2	0.0	61.025 (5)
			タイ	5.8	0.0	
			イキ	1.7	0.0	
			その他	0.2	0.0	
	愛媛県漁協 (宇和島事業部)	豊後水道中部 (中・小型)	ゼンコ	35.5	3.3	103.3 (47)
			マジ	18.1	0.3	
			カクチイワシ	15.2	421.9	
	愛南漁協	豊後水道南部 (中・小型)	サハ	14.9	15.7	72.5 (10)
			ウメイワシ	52.6	102.5	
ゼンコ			15.9	0.1		
イカ類			1.1	0.1		
			2.0	0.0		
沖合 底びき網	八幡浜漁協	太平洋南区	ヤリイカ	5.0	1.3	13.3 (3)
			スルメイカ類	2.7	0.5	
			エソ類	1.0	0.6	
			その他	3.6	2.3	
カツオ 竿釣り	愛南漁協	豊後水道外域 薩南海域	キハダ(ビンタ)	4.6	0.9	9.8 (7)
			カツオ	3.2	19.9	
			ビンナガ(トンボ)	1.0	0.0	
			その他	0.6	0.1	
一本釣り	愛南漁協	豊後水道南部	イキ	35	61	1,993 (39)
			マダイ	634	171	

# 定置水温

宇和島市 下波 (水深5m/毎9時)



宇和島市 坂下津 (水深5m/毎9時)



伊予市 森 (水深1m/毎9時)

