


令和6年度

# えひめの漁港

fishing ports of ehime



愛媛県イメージアップキャラクター「みきゃん」

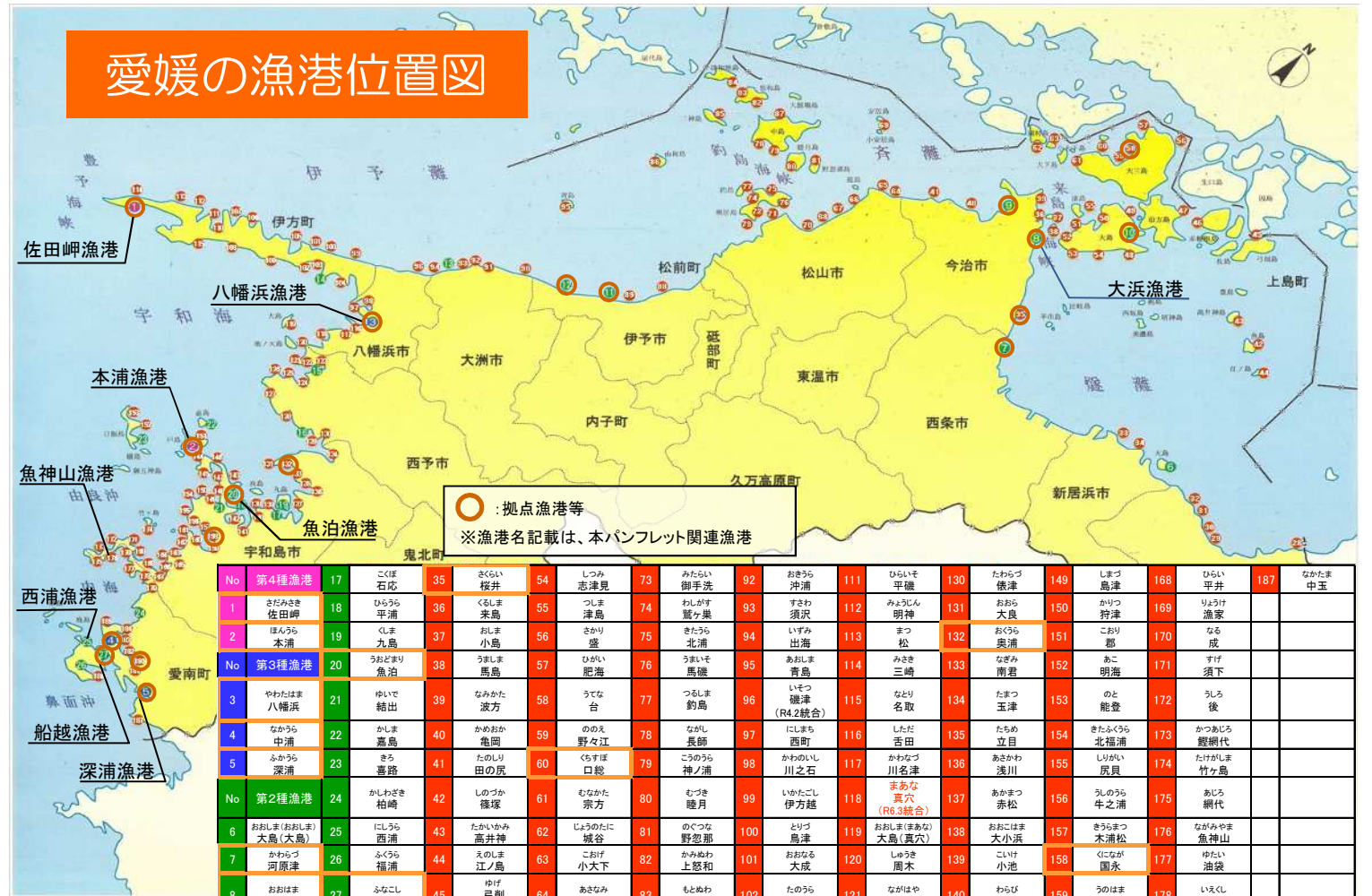


「石垣の里」外泊集落から眺める西浦漁港

(提供: 愛南町)

## 愛媛県 農林水産部 水産局 漁港課

### 愛媛の漁港位置図



No	第4種漁港	17	こくほ 石伝	35	さくがい 桜井	54	しつみ 志津見	73	みたない 御手洗	92	おきら 沖浦	111	ひらいそ 平磯	130	たけらづ 横津	149	しまづ 島津	168	ひらい 平井	187	なかつま 中玉
1	さだみき 佐田岬	18	ひらら 平浦	36	くしま 来島	55	つしま 津島	74	おしが 惣ヶ里	93	すさわ 須沢	112	みよぶん 明神	131	あおら 大良	150	かりつ 狩津	169	りゅうけ 流ヶ		
2	ほんら 本浦	19	くしま 九島	37	おしま 小島	56	さきり 盛	75	うまいそ 馬磯	94	あはし 阿波	113	みさき 三崎	132	あこ 明海	151	すげ 須下	170	なる 成		
No	第3種漁港	20	うおどまり 魚泊	38	うまいそ 馬磯	57	ひがい 肥後	76	つるま 釣島	95	あはし 阿波	114	あこ 明海	133	あこ 明海	152	あこ 明海	171	すげ 須下		
3	やわはま 八幡浜	21	ゆいで 結出	39	なみかた 波方	58	うな 台	77	つるま 釣島	96	いそつ 磯津	115	なとり 名取	134	あまつ 玉津	153	あまつ 玉津	172	うしろ 後		
4	なかつら 中津	22	かしま 島崎	40	かおか 亀岡	59	ののえ 野ノ江	78	ながし 長師	97	にしまち 西町	116	した 立	135	あまつ 玉津	154	あまつ 玉津	173	あまつ 玉津		
5	ふから 深浦	23	たのり 田の原	41	たのり 田の原	60	くさば 久須保	79	くさば 久須保	98	くさば 久須保	117	くさば 久須保	136	くさば 久須保	155	くさば 久須保	174	くさば 久須保		
No	第2種漁港	24 <td>かしま 島崎</td> <td>42</td> <td>しのか 石ノ崎</td> <td>61</td> <td>むなかた 湊方</td> <td>80</td> <td>むつぎ 睦月</td> <td>99</td> <td>いかにし 伊方越</td> <td>118</td> <td>まのな 真穴</td> <td>137</td> <td>あまつ 玉津</td> <td>156</td> <td>あまつ 玉津</td> <td>175</td> <td>あまつ 玉津</td> <td></td> <td></td>	かしま 島崎	42	しのか 石ノ崎	61	むなかた 湊方	80	むつぎ 睦月	99	いかにし 伊方越	118	まのな 真穴	137	あまつ 玉津	156	あまつ 玉津	175	あまつ 玉津		
6	おおしま 大島	25	にしら 西浦	43	たかいやみ 高井神	62	じょうたに 城谷	81	のぐつ 野宮	100	とり 島津	119	おおしま 大島	138	おおしま 大島	157	おおしま 大島	176	おおしま 大島		
7	かわらづ 河原浦	26	ふくら 船越	44	えのしま 江ノ島	63	こおけ 小穴	82	かみかわ 上野	101	おおしま 大島	120	しゅう 島津	139	こいけ 小池	158	くさば 久須保	177	くさば 久須保		
8	おおしま 大島	27	ふなこし 船越	45	ゆげ 弓削	64	あまみ 安房	83	もとむね 元徳	102	たのら 田之浦	121	ながは 長早	140	わが 家	159	うのら 牛之浦	178	うのら 牛之浦		
9	おべ 小部	No	第1種漁港	46 <td>いせ 岩城</td> <td>65</td> <td>おおら 大浦</td> <td>84</td> <td>つば 津和地</td> <td>103</td> <td>くさば 久須保</td> <td>122</td> <td>にやう 二及</td> <td>141</td> <td>おおら 大浦</td> <td>160</td> <td>おおら 大浦</td> <td>179</td> <td>おおら 大浦</td> <td></td> <td></td>	いせ 岩城	65	おおら 大浦	84	つば 津和地	103	くさば 久須保	122	にやう 二及	141	おおら 大浦	160	おおら 大浦	179	おおら 大浦		
10	みやげ 宮産	28	ふたな 二名	47	きたら (ほか) 北浦	66	やなばら 柳原	85	ふたみ 二神	104	いかた 伊方	123	ほぶ (ほか) 堀生	142	おおら 大浦	161	おおら 大浦	180	おおら 大浦		
11	かみなだ 上灘	29	とよか 豊岡	48	とよか 豊岡	67	いせこうち 徳河内	86	ゆり 由利	105	あしなる 足成	124	あした 阿佐	143	つるの 津の浦	162	つるの 津の浦	181	つるの 津の浦		
12	とよた 豊田	30	ながつ 長津	49	よそに 余所	68	おがわ 小川	87	によう 鏡	106	あしなる 足成	125	あしなる 足成	144	あしなる 足成	163	あしなる 足成	182	あしなる 足成		
13	くしゅう 熊生	31	かふら 高崎	50	とよか 豊岡	69	あしなる 足成	88	もり 森	107	あしなる 足成	126	あしなる 足成	145	あしなる 足成	164	あしなる 足成	183	あしなる 足成		
14	とよのら 豊の浦	32	てんま 天満	51	むな 徳名	70	むね 徳江	89	こうのわ 高野川	108	あしなる 足成	127	あしなる 足成	146	あしなる 足成	165	あしなる 足成	184	あしなる 足成		
15	みかめ 三瓶	33	さわづ 沢津	52	したたみ 下田水	71	たかま 高松	90	きた 喜多	109	あしなる 足成	128	あしなる 足成	147	あしなる 足成	166	あしなる 足成	185	あしなる 足成		
16	かりはま 狩浜	34	ほぶ 堀生	53	みらみ 前浦	72	とまり 泊	91	あしなる 足成	110	あしなる 足成	129	あしなる 足成	148	あしなる 足成	167	あしなる 足成	186	あしなる 足成		



### 未来に残したい漁業漁村の歴史文化財産百選 (2006水産庁発表)

佐田岬漁港の石垣(伊方町)



佐田岬漁港

水が浦の段々畑(宇和島市)



魚泊漁港

外泊の石垣(愛南町)



西浦漁港

佐田岬半島先端に位置する当地区は、古くから漁村として栄えてきたが、地理的に波や風の影響が強く、その波風から民家を守るため、集落の外側を囲むように石垣が積み上げられている。

石垣は、高価な庭石として知られる、扁平で深緑の緑泥変岩「伊予の青石」を積み上げており、景観はすばらしく、厳しい自然と調和しながら生活してきた人々の歴史を偲ばせる。

宇和海に突き出した三浦半島の北部に位置する遊子は、かつてイワシ網漁業の盛んな地区であった。漁業者たちが自給自足の生活ができるよう、急峻な山を有効に利用し、段々畑が開墾され段々畑の肥料として豊富に漁獲されたイワシが使われていた。

この段畑は、「重要文化的景観」に選ばれており、眼下に広がる宇和海と段畑の織りなす美しい景観を魅了している。

外泊の石垣は、台風や冬の強い北西の季節風から家屋を守るために明治時代初期に建築された。先人の知恵と汗が染み込んだ石垣は、急峻な土地に整然と区画され、それは家々の軒に達するほど見事に積み上げられている。また、家の海側に面した部分には、「遠見窓」と呼ばれる小窓が設けられ、漁港からの出船入船を見守っていた。石垣の群れが織り成す景観は、古き良き時代の漁村の面影が刻まれ、今も一種独特の雰囲気醸し出している。

# えひめの漁港整備事業



## 第4種 本浦漁港(宇和島市 戸島)

### 事業の目的と概要

県管理である本浦漁港では、漁業活動の安全性・効率性の向上を図るため、既設護岸前面の埋立工事、及び浮体式物揚場を整備しています。

事業内容：浮体式物揚場、野積場の整備  
事業計画期間：R4～R8  
計画事業費：約7億円



沖防波堤(ジャケット式) H26完成  
※設置水深 -46.7m(全国第1位)

## 第4種 佐田岬漁港(西宇和郡伊方町 串・正野)

### 事業の目的と概要

県管理である佐田岬漁港では、防波堤など、主要施設の耐震・耐津波強化対策を実施しています。

事業内容：防波堤(耐震・耐津波対策)  
事業期間：H26～R3  
事業費：約13億円



浮体式物揚場 H7完成



事業内容：防波堤(耐震・耐津波対策)  
事業計画期間：R3～R9  
計画事業費：約10億円

## 第3種 深浦漁港(愛南町 舗越)

えひめ南予観光  
PRキャラクター  
にゃんよ

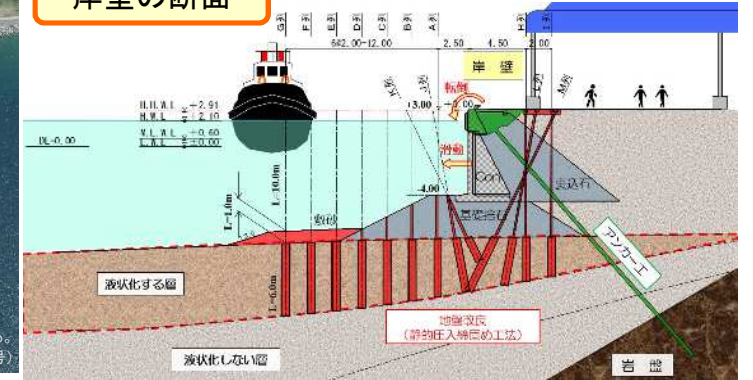


### 事業の目的と概要

深浦漁港は防災拠点漁港として位置付けられ、耐震強化岸壁への改良、防波堤の耐震・耐津波強化対策を実施しました。

事業主体：愛媛県  
事業期間：平成26年度～令和3年度

### 岸壁の断面



### 市町管理漁港の整備

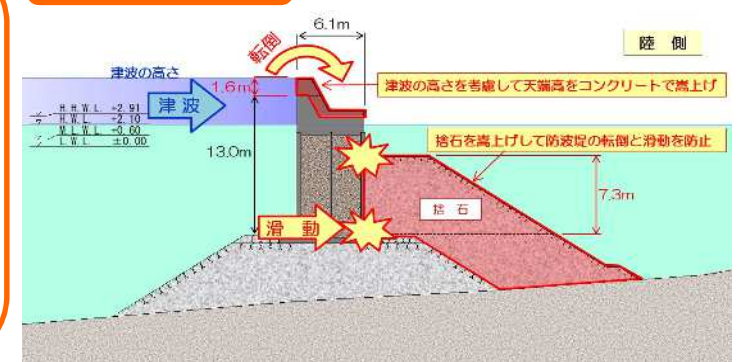


プレジャーボート係留施設  
(大浜漁港・今治市)



高度衛生管理型荷捌所  
(八幡浜漁港)

### 防波堤の断面



# えひめの漁港海岸事業

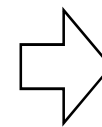
## 第1種 魚神山漁港海岸(愛南町 魚神山)

### 事業の目的と概要

既設の離岸堤では、高潮時に越波して背後集落への浸水被害が頻発するため、水産業の生産・流通機能の継続や背後地の人家や住民の安全のため、離岸堤の嵩上げ整備を実施しています。



平成27年の越波状況



# えひめの漁場整備事業

## 事業の目的と概要

愛媛県では、漁場の生産性を高め、持続的な漁業を推進するため、県と市町が連携して漁場整備を行っています。

### 【魚礁】

コンクリートブロックや鋼材等で製作した魚礁施設（構造物）を漁場に設置し、魚が集まりやすい場所を造成するなど、効率的な漁業を推進することで、漁獲量の増加を図ります。

### 【着定基質】

沿岸海域における資源の増大を目的とし、稚魚の隠れ家や餌となるエビやゴカイ等が発生する増殖場を整備するため、鋼材や貝殻で製作した着定基質を設置しています。また、海水温の上昇等による環境変化などにより藻場が減少していることから、藻場造成の基盤の設置を進めています。

事業内容：魚礁・着定基質設置  
事業期間：令和5年度～9年度

凡例	
○	魚礁
□	着定基質
赤色	R5実施
青色	R6以降予定



魚礁

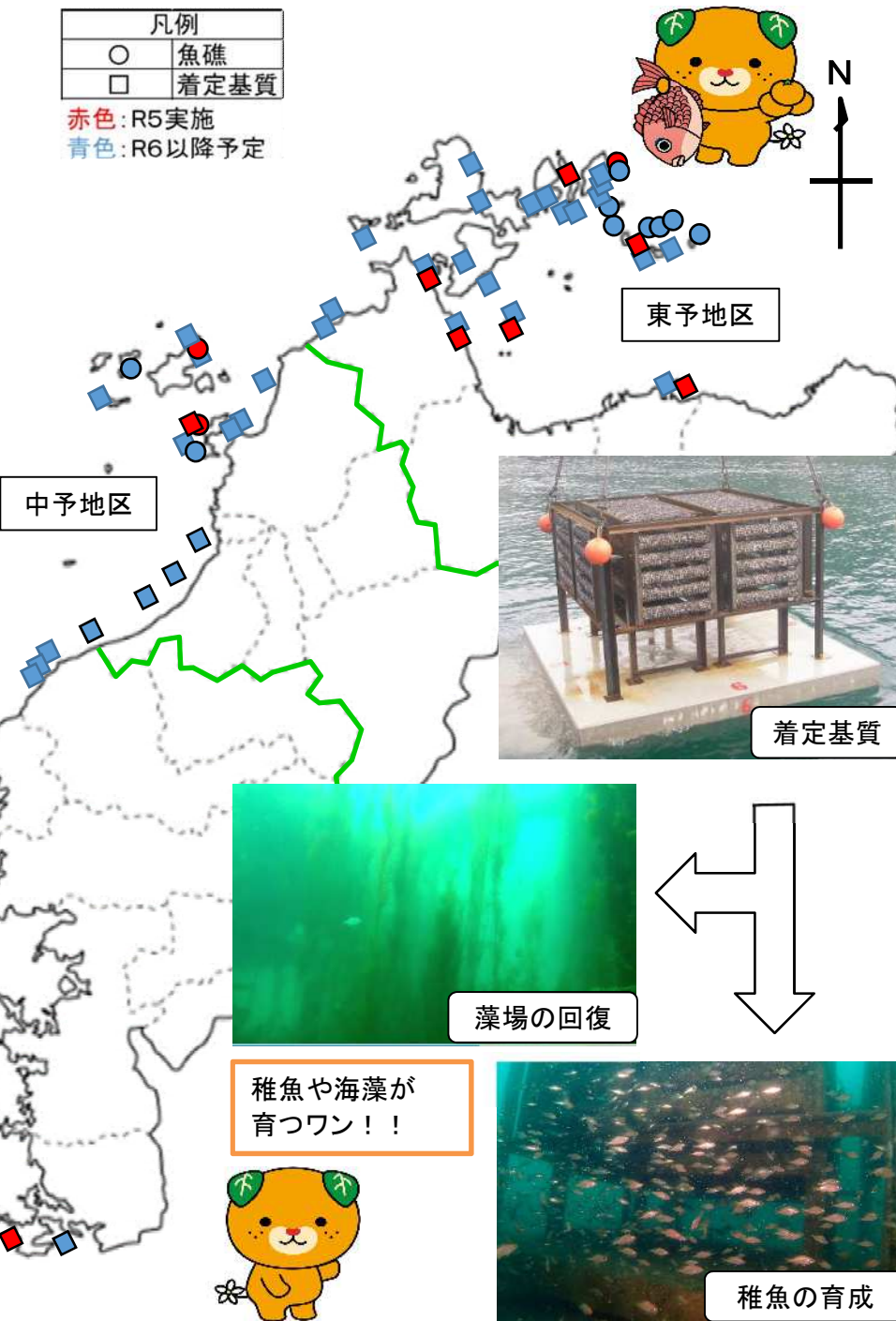


成魚の鯖集

魚が集まるワン！！



藻場整備においては、植食魚の食害を受けにくいように、基質に魚除けカバーを付けた藻場礁を配置するなどして、環境変化に配慮した藻場造成を行っている。



着定基質



藻場の回復

稚魚や海藻が育つワン！！



稚魚の育成

# 豊後水道を震源とする地震による被害

令和6年4月17日23時14分、マグニチュード6.6、最大震度6弱の地震が発生しました



「国土地理院長の承認を得て、同院発行の20万分の1地勢図及び5万分の1地形図を使用しています。(承認番号 平26情使、第440号)」



エプロン部の沈下(魚泊漁港:宇和島市)



護岸の崩壊(須下漁港:宇和島市)

## 海業(うみぎょう)への取り組み

「海業」とは、昭和の終わり頃から、使われ始めたといわれる造語で、漁村の人々が、海や漁村に関する地域資源の価値や、魅力を活用して所得機会の増大等を図る取り組みのことです。

漁村は、水産物の消費量や漁業就業者の減少等により、活力が低下している一方で、都市と漁村の交流人口は年間約2千万人と、高いポテンシャルを有しているため、全国各地では、新鮮な水産物や豊かな自然環境等の様々な地域資源を活かした「海業」の推進に取り組んでおり、漁村の賑わいや所得と雇用を創出することが期待されます。

愛媛県では、愛南町が「海業振興モデル地区」として全国12地区の一つに選定され、令和5年度末に、「海業グランドデザイン」を策定しました。また、上島町でも、水産庁が募集した「海業の推進に取り組む地区」に選定され、様々な検討を進めています。

愛媛県では、愛南町や上島町での取り組みを後押しするとともに、他の市町に対しても、それぞれのニーズを踏まえた支援に努めています。

磯焼けの要因となっているガンガゼウニを駆除し、特産品のブロッコリーと河内晩柑で畜養した「ウニッコリー」を商品化しました!



これら地域資源をつなぎ合わせ、町を輝かせる物語(ストーリー)を推進します!



愛南町HP  
(提供:愛南町)

# 漁港

## ・漁港数

(上段)は離島分で内数 R6.3末現在

区分	燧灘	伊予灘	宇和海	計	備考
第4種漁港	—	—	(1)	(1)	離島その他辺地にあって、漁場の開発又は漁船の避難上特に必要なもの
第3種漁港	—	—	(0)	(0)	その利用範囲が全国的なもの
第2種漁港	(1)	(0)	(2)	(3)	その利用範囲が第1種より広く、第3種に属さないもの
第1種漁港	(10)	(18)	(5)	(33)	その利用範囲が地元の漁業を主とするもの
計	(11)	(18)	(8)	(37)	※県管理：第4種(佐田岬・本浦)

全国漁港数 ①北海道243 ②長崎226 ③愛媛県187 ④宮城県143 ⑤鹿児島県139  
 県内漁港数 ①宇和島市52(全国第2位) ②今治市27 ③松山市24

## ・漁港の地震・津波対策

平成27年3月に、県独自で「えひめ震災対策アクションプラン(AP)」を策定し、「拠点漁港のうち耐震化・耐津波対策が完了した漁港」の数値目標を、令和6年度までの10年間で8漁港(下記表黄色箇所)としており、現在6漁港で整備完了しています。

漁港名	種類	管理者	拠点漁港等				えひめ震災対策AP	
			流通	生産	輸出	防災	H30指標	整備状況
佐田岬	4	愛媛県	○	○	○	○	○	整備中
本浦	4	西条市	○	○	○	○	○	H30完了
河原津	2	今治市	○	○	○	○	○	R4完了
桜井	1		○	○	○	○	○	(R7以降予定)
大浜	2		○	○	○	○	○	(R7以降予定)
小部	2		○	○	○	○	○	(R7以降予定)
宮窪	2		○	○	○	○	○	整備中
口総	1	伊予市	○	○	○	○	○	(R7以降予定)
上灘	2		○	○	○	○	○	診断了
豊田	2		○	○	○	○	○	R3完了
八幡浜	3	八幡浜市	○	○	○	○	○	整備済
国永	1	宇和島市	○	○	○	○	○	診断了
魚泊	2		○	○	○	○	○	診断了
奥浦	1	愛南町	○	○	○	○	○	H30完了
深浦	3		○	○	○	○	○	R3完了
船越	2		○	○	○	○	○	H28完了
中浦	3		○	○	○	○	○	H28完了
御荘	1		○	○	○	○	○	診断了
18漁港			2	14	2	4	8	14

## ・漁港施設の長寿命化対策

機能保全計画を策定し、漁港施設の老朽化対策工事に取り組んでいます。

# 海岸

## ・海岸延長

本県の海岸線は、瀬戸内海を中心に大小391もの島々があることと宇和海沿岸がリアス海岸となっていることから、総延長は約1,700km(全国第5位)、このうち漁港海岸の延長は約400km(全国3位)となっています。

R5.3末現在

区分	燧灘(km)	伊予灘(km)	宇和海(km)	計(km)	備考
本県の海岸延長	577	364	759	1,700	
うち漁港海岸	55	66	265	386	

全国海岸延長※：①北海道 ②長崎県 ③鹿児島県 ④沖縄県 ⑤愛媛県  
 漁港海岸延長※：①長崎県 ②山口県 ③愛媛県 ④北海道 ⑤鹿児島県

## ・漁港海岸の整備方針

海岸保全施設については、愛媛県海岸保全基本計画(H27.9改正)に基づき、「整備対象海岸」のうち緊急性及び背後地の重要性等の観点から、「重点整備海岸」(29海岸、約26km)を選定し護岸等の整備を進めています。

(上段)は県管理分で内数

区分	海岸(箇所)	地区(箇所)	延長(km)	備考
要保全海岸区域	(2)	(2)	(4.5)	背後を保全する必要のある海岸
うち整備対象海岸	189	228	327	
うち重点整備海岸	(2)	(2)	(2.3)	今後整備すべき海岸
うち重点整備海岸	162	181	125	
うち重点整備海岸	(1)	(1)	(2.0)	概ね20年間に重点的に整備すべき海岸
うち重点整備海岸	29	31	26	

## 海岸保全施設整備事業



第2種 船越漁港(愛南町) H30完成

# 愛育フィッシュ



## 暖スマ

水産資源の未来を切り開く完全養殖を実現。きめ細やかな脂ノリで、とろけるような味と食感が特徴です。



## クロマグロ

背味の部分にも脂肪が多く、全身トロのような豊富な脂ノリは、愛育フィッシュならではの。



## マダイ

愛媛の漁業を代表する魚で県の魚に指定されており、養殖のブランドマダイも多数生産されています。



## マハタ

コラーゲンをたっぷり含む独特の甘みがあり、食通の間では"幻の高級魚"と言われています。



## ブリ

古くから宇和海全域で生産されています。高い生産技術力により脂ノリ良く育ち、生産量は全国2位を誇ります。



## シマアジ

最もおいしい最高級のアジと言われており、癖のない脂ノリが特徴です。愛媛県は全国1位の生産量を誇ります。

# お魚マップ

公式ポータルサイト「水産王国えひめ」

公式HP

Instagram

全国に占める愛媛の地位(令和4年)

区分	単位	全国	愛媛県	全国シェア(%)	全国順位	上位5都道府県				
						1位	2位	3位	4位	5位
漁業経営体数	経営体	61,380	3,497	5.7	—	—	—	—	—	—
漁業就業者数	人	123,100	4,960	4.0	—	—	—	—	—	—
漁船隻数	隻	196,441	8,768	4.5	6	北海道	長崎	三重	岩手	宮城
生産量	t	3,862,831	129,276	3.3	6	北海道	長崎	宮城	静岡	青森
海面漁業	t	2,950,992	65,018	2.2	11	北海道	茨城	長崎	宮城	静岡
海面養殖業	t	911,839	64,258	7.0	5	北海道	広島	宮城	青森	愛媛
ブリ類	t	113,863	17,091	15.0	2	北海道	愛媛	大分	宮崎	長崎
マダイ	t	68,088	38,604	56.7	1	愛媛	熊本	高知	三重	長崎
クロマグロ	t	20,526	2,058	10.0	3	長崎	鹿児島	愛媛	高知	三重
シマアジ	t	4,488	2,170	48.4	1	愛媛	熊本	大分	長崎	高知
ヒラメ	t	1,842	269	14.6	3	大分	鹿児島	愛媛	長崎	宮崎
ノリ類	t	232,490	2,197	0.9	12	佐賀	兵庫	福岡	熊本	宮城
真珠	kg	12,768	4,058	31.8	2	長崎	愛媛	三重	熊本	大分
真珠母貝	t	458	277	60.5	1	愛媛	長崎	—	—	—
産出額	億円	14,347	979	6.8	3	北海道	長崎	愛媛	鹿児島	宮城
海面漁業	億円	9,136	186	2.0	14	北海道	長崎	宮城	静岡	青森
海面養殖業	億円	5,211	793	15.2	1	愛媛	鹿児島	長崎	北海道	熊本

## 絶品グルメ えひめの2つの「鯛めし」!



鯛を丸ごと一匹、土鍋や釜でお米と一緒に炊き込んでいます。



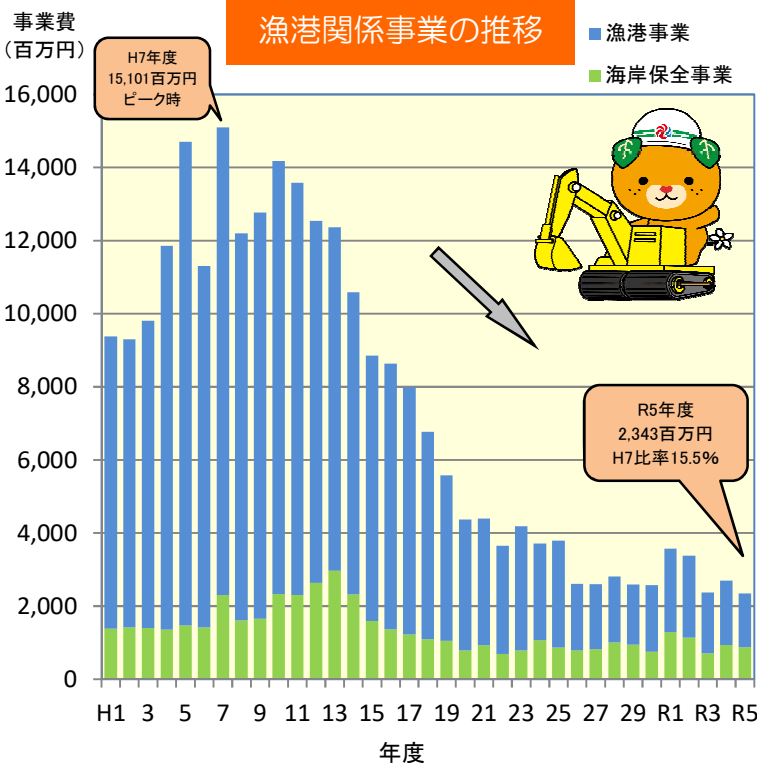
アツアツご飯に、特製タレに漬けた鯛の切り身をのせていただきます。



ダークみきやん



こみきやん



## 愛媛県農林水産部水産局漁港課

〒790-8570 松山市一番町4-4-2  
 電話番号 (089)912-2625  
 FAX番号 (089)932-5467  
 E-mail gyokou@pref.ehime.lg.jp

