

伊予灘 海況情報 令和6年9月号

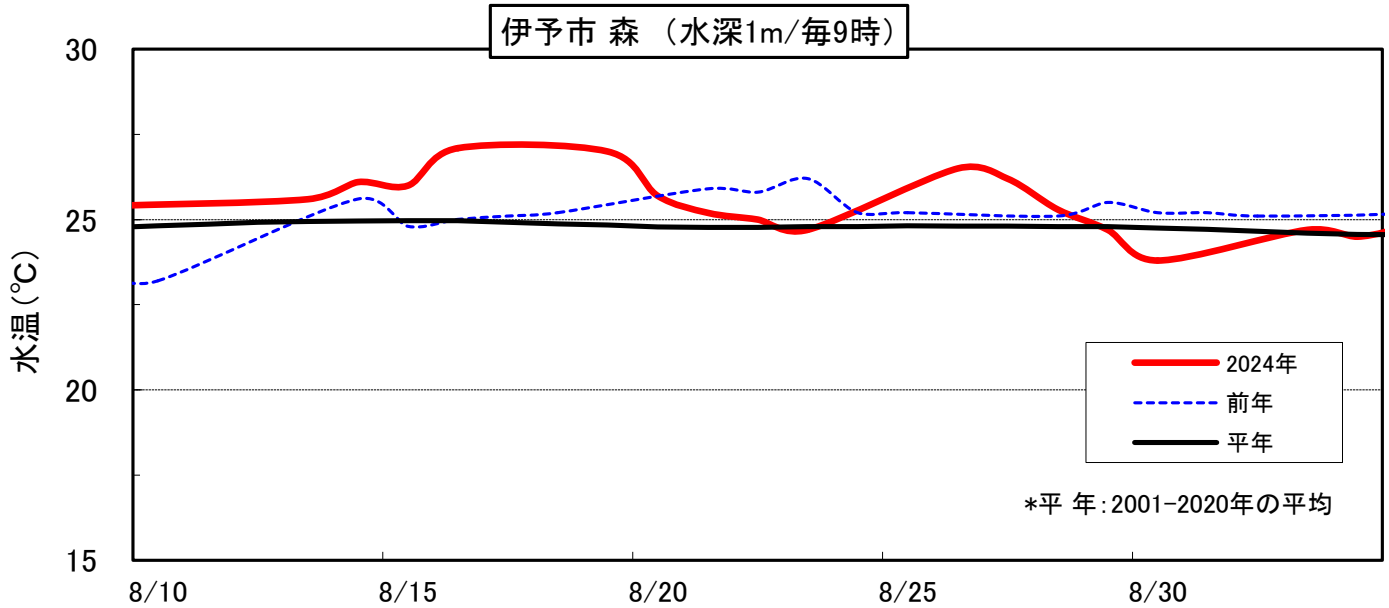
愛媛県農林水産研究所 水産研究センター

令和6年9月5日発行

➤ 調査日_令和6年9月2日、同5日

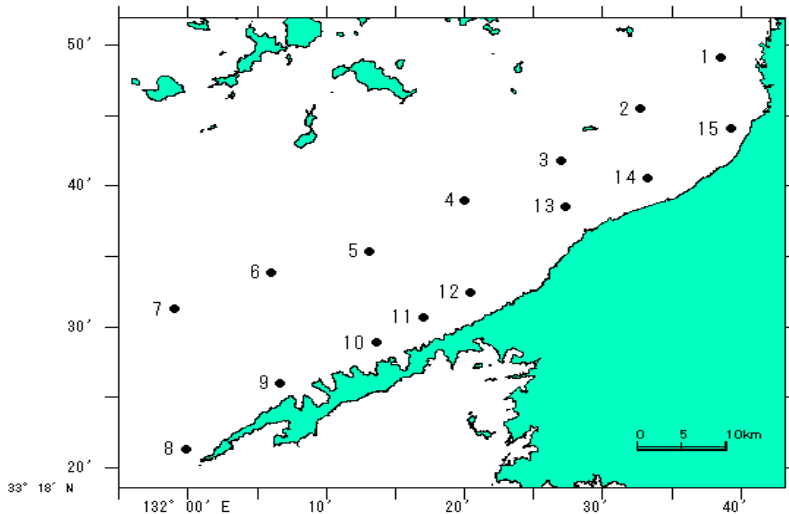
➤ 調査船_愛媛県農林水産研究所水産研究センター 試験船「よしゅう」

I. 定置水温



8月中下旬は「平年並み」～「高め」に推移しています。

II. 海況



調査地点

○水温

沿岸域

0～20m及び75m層で「やや高め」、
50m層で「高め」。

沖合域

0～10m層で「平年並み」、
20～50m層で「やや高め」。

○塩分

沿岸域

全層で「やや低め」。

沖合域

0～20m層で「やや低め」、
50m層で「平年並み」。

○透明度

沿岸域

「平年並み」。

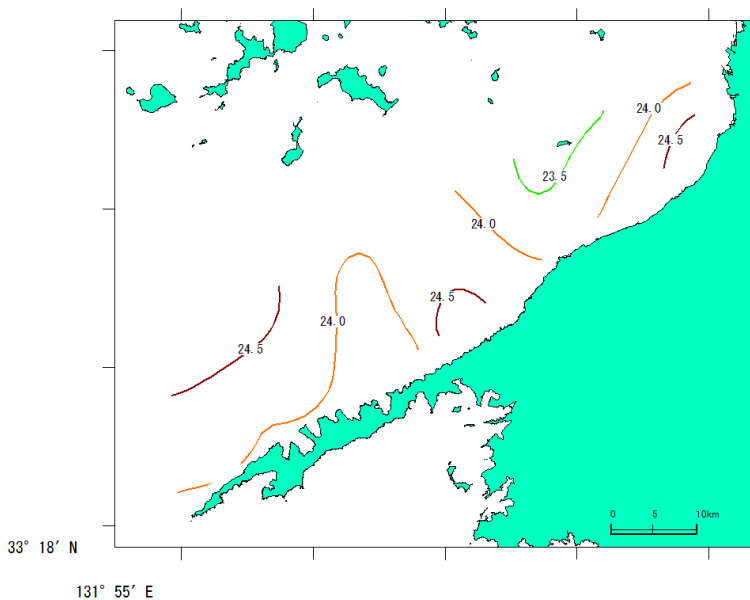
沖合域

「平年並み」。

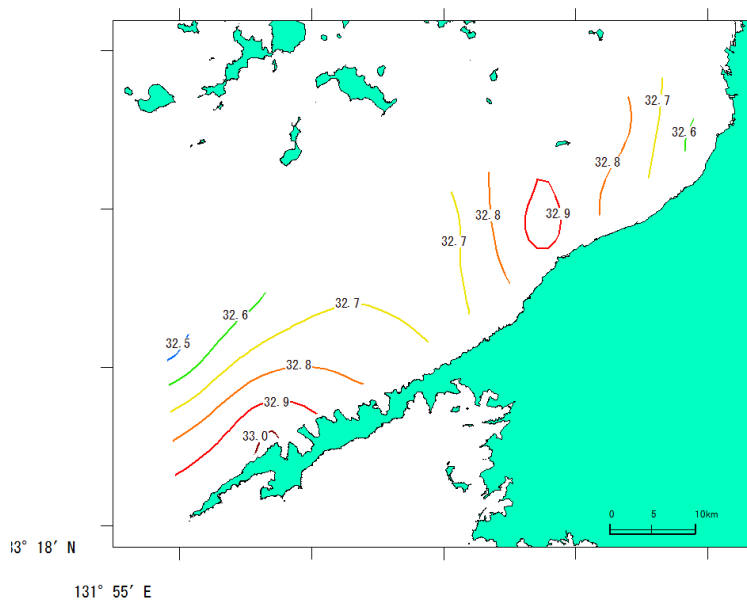
表 海域別平均値

平年値は、平成3年（1991）から令和2年（2020）の30年平均値です。

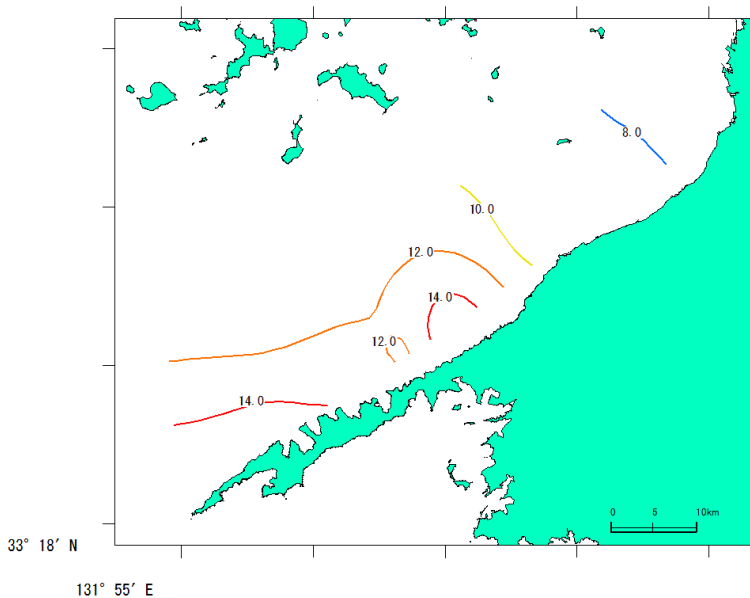
項目	海域	沿岸域(Stn.8-15)				沖合域(Stn.1-7)			
		平均値	平年差	前年差	前月差	平均値	平年差	前年差	前月差
水温 °C	0m	25.12	0.81	0.88	-0.11	25.24	0.39	-1.16	-0.43
	10m	24.15	0.67	0.15	1.34	24.04	0.44	-0.72	1.71
	20m	23.83	0.74	0.02	2.01	23.34	0.55	-0.55	2.07
	50m	23.74	0.98	0.03	2.53	22.91	0.79	-0.67	2.03
	75m	23.56	0.78	-0.18	2.47				
透明度(m)		12.1	1.9	0.8	-1.9	9.7	-0.7	-5.9	-1.7
塩分	0m	32.68	-0.26	0.01	0.00	32.47	-0.32	0.15	0.09
	10m	32.80	-0.29	0.09	-0.11	32.69	-0.23	0.22	0.02
	20m	32.90	-0.30	0.09	-0.21	32.85	-0.20	0.19	-0.08
	50m	33.00	-0.30	0.07	-0.32	33.09	-0.12	0.31	-0.12
	75m	33.13	-0.32	0.07	-0.36				



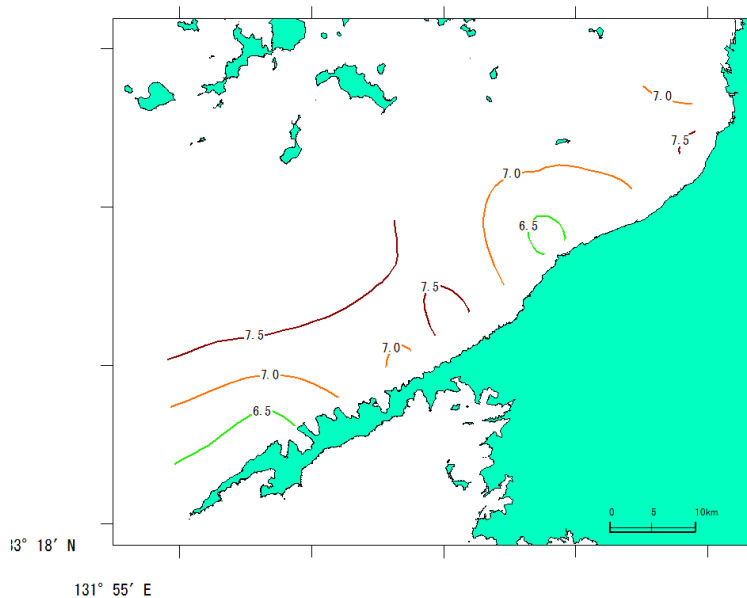
水温(10m層・°C)



塩分(10m層・psu)



透明度(m)



DO(10m層・mg/L)