

伊予灘 海況情報 令和6年8月号

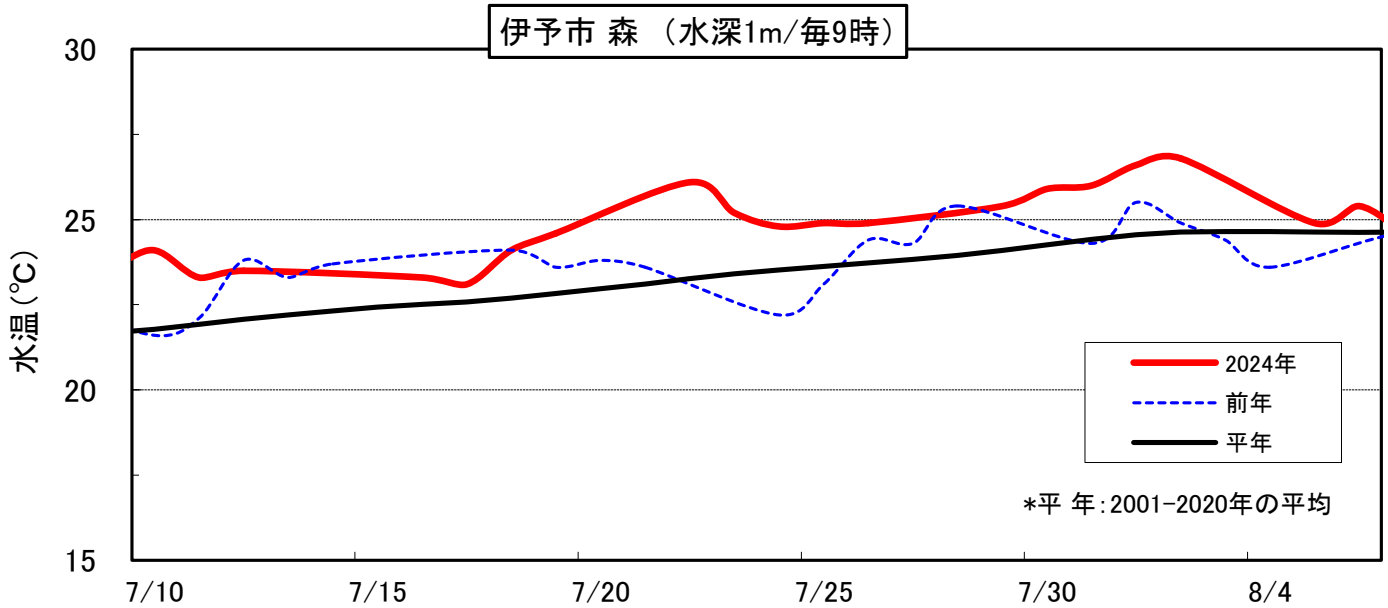
愛媛県農林水産研究所 水産研究センター

令和6年8月9日発行

➤ 調査日_令和6年8月5日、同8日

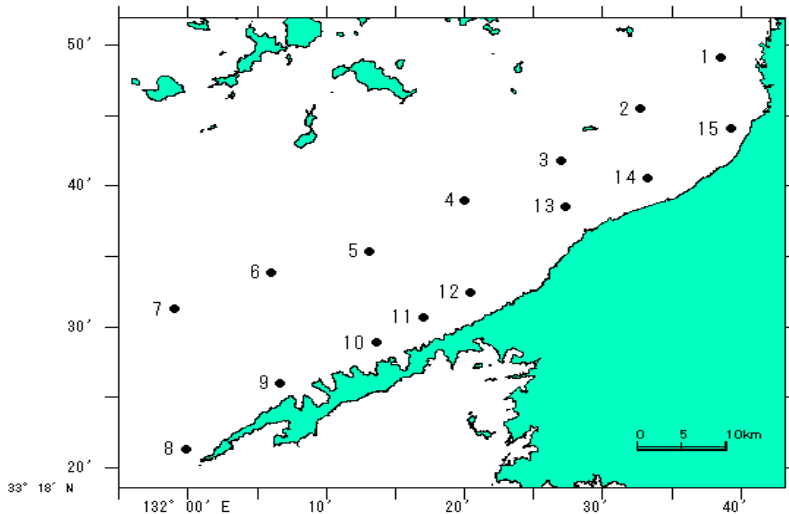
➤ 調査船_愛媛県農林水産研究所水産研究センター 試験船「よしゅう」

I. 定置水温



7月中旬以降「高め」～「きわめて高め」に推移しています。

II. 海況



調査地点

○水温

沿岸域

0m層で「高め」、10m層で「やや高め」、
20～75m層で「平年並み」。

沖合域

0m及び50m層で「やや高め」、
10～20m層で「平年並み」。

○塩分

沿岸域

全層で「平年並み」。

沖合域

0～20m層で「やや低め」、
50m層で「平年並み」。

○透明度

沿岸域

「やや高め」。

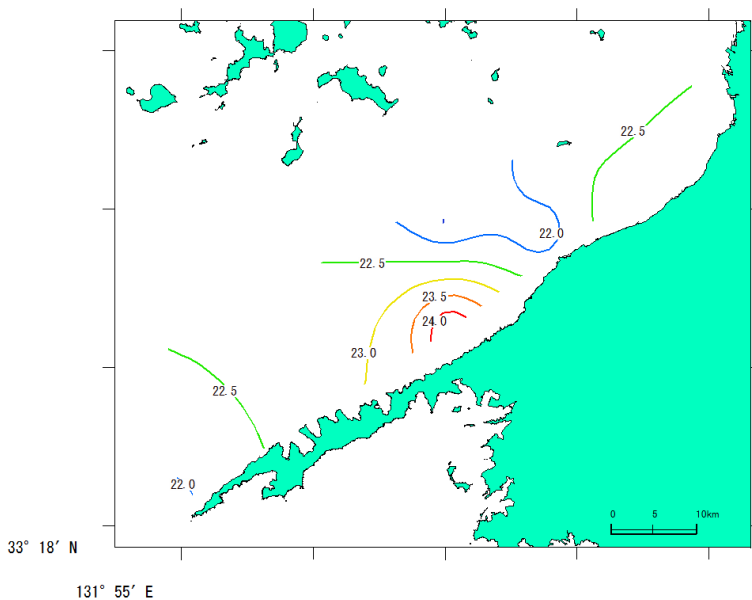
沖合域

「平年並み」。

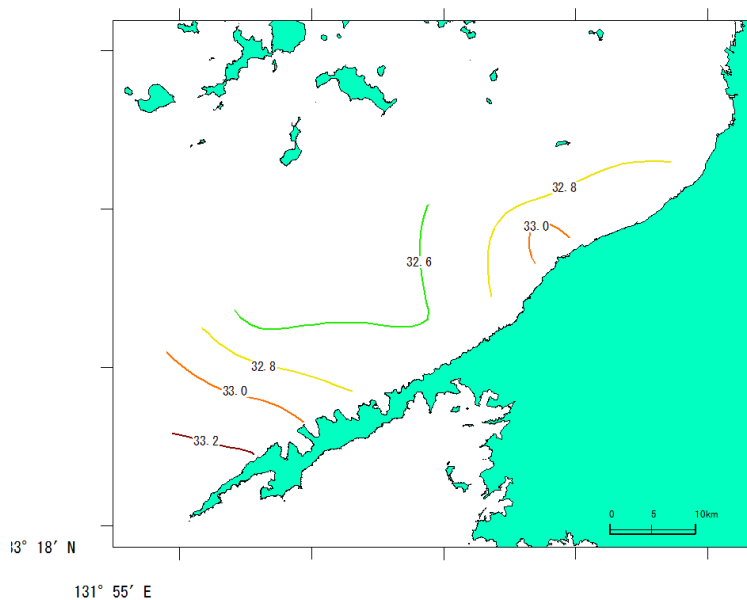
表 海域別平均値

平年値は、平成3年（1991）から令和2年（2020）の30年平均値です。

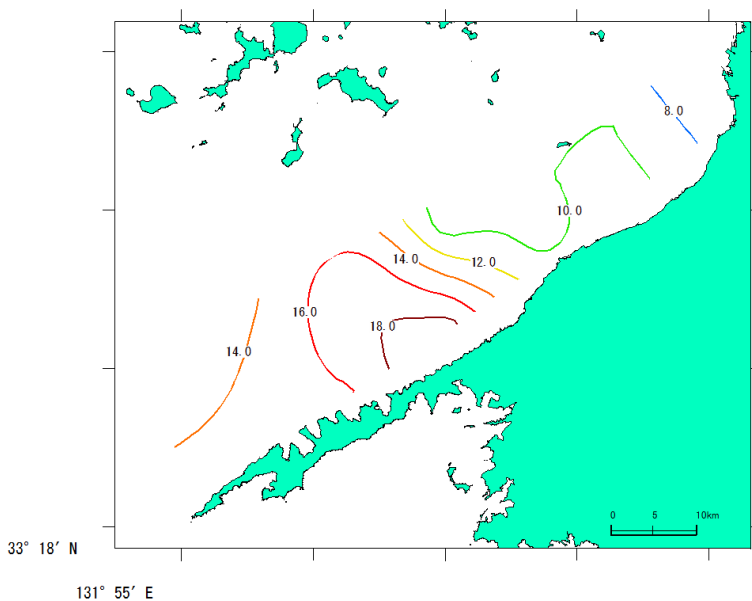
項目	海域	沿岸域(Stn.8-15)				沖合域(Stn.1-7)			
		平均値	平年差	前年差	前月差	平均値	平年差	前年差	前月差
水温 °C	0m	25.23	1.85	1.84	2.87	25.67	1.73	1.67	2.15
	10m	22.81	0.70	0.10	1.41	22.33	0.38	-0.39	1.95
	20m	21.82	0.25	-0.52	1.61	21.27	0.37	-0.56	1.88
	50m	21.21	0.11	-0.66	2.09	20.88	0.90	-0.20	2.25
	75m	21.09	-0.24	-1.33	1.24				
透明度(m)		14.0	3.3	1.4	4.0	11.4	0.2	-1.6	1.4
塩分	0m	32.68	-0.17	0.43	1.05	32.38	-0.29	0.35	0.07
	10m	32.91	-0.19	0.40	0.10	32.67	-0.27	0.34	-0.14
	20m	33.11	-0.11	0.44	0.07	32.93	-0.20	0.34	-0.12
	50m	33.32	0.00	0.44	0.07	33.21	-0.08	0.35	0.03
	75m	33.49	0.05	0.53	0.13				



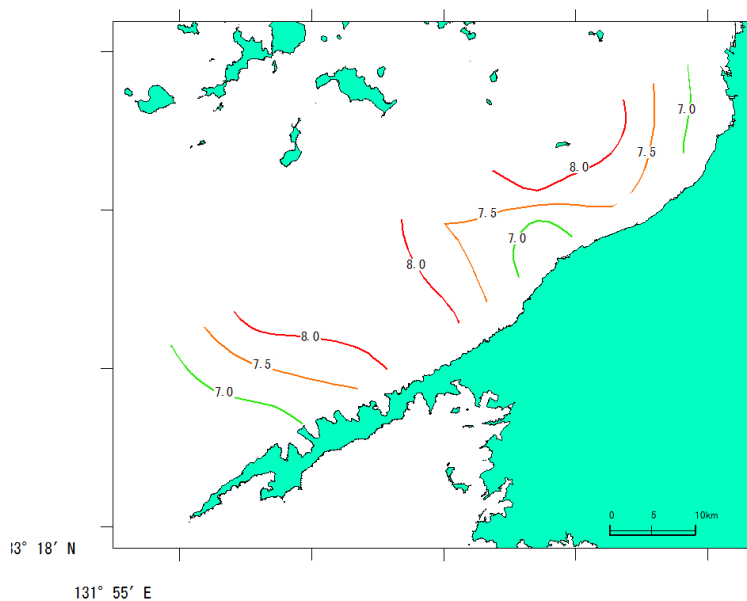
水温(10m層・°C)



塩分(10m層・psu)



透明度(m)



DO(10m層・mg/L)