

# 伊予灘 海況情報 令和6年7月号

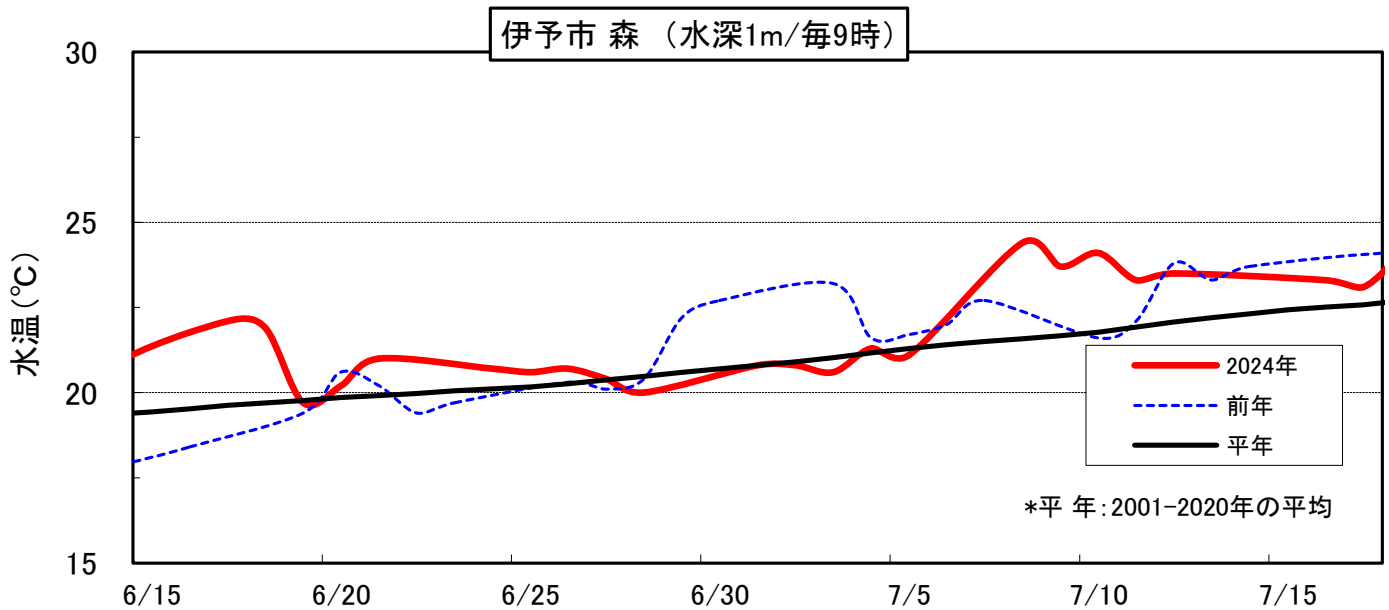
愛媛県農林水産研究所水産研究センター

○調査日: 令和6年7月8日、同11日

○調査船: 愛媛県農林水産研究所水産研究センター 試験船「よしゅう」

## 1. 定置水温

6月下旬は「平年並み」に、7月上中旬は「高め」に推移しています。



## 2. 海況

・水温:

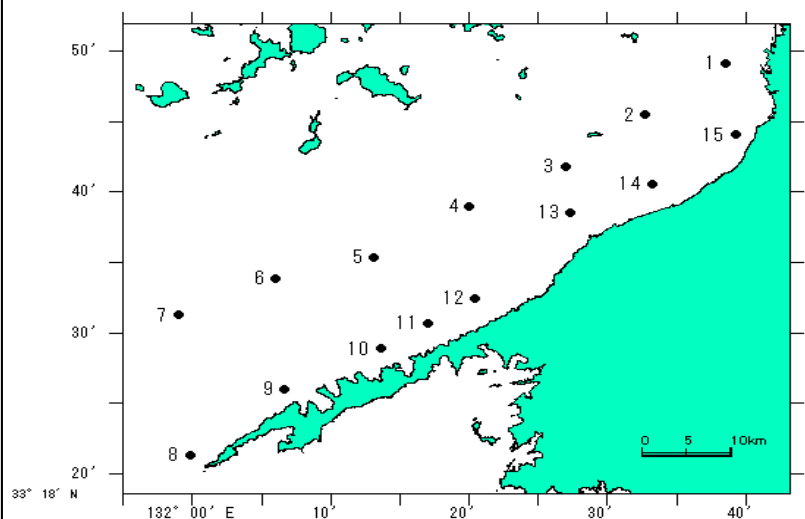
沿岸域は0m、20m及び75m層で「やや高め」、10m層で「きわめて高め」、50m層で「平年並み」。  
 沖合域は0m層で「高め」、10～50m層で「やや高め」。

・塩分:

沿岸域は0m層で「低め」、10～75m層で「やや低め」。  
 沖合域は0m層で「平年並み」、10～50m層で「やや低め」。

・透明度:

沿岸・沖合域ともに「平年並み」。

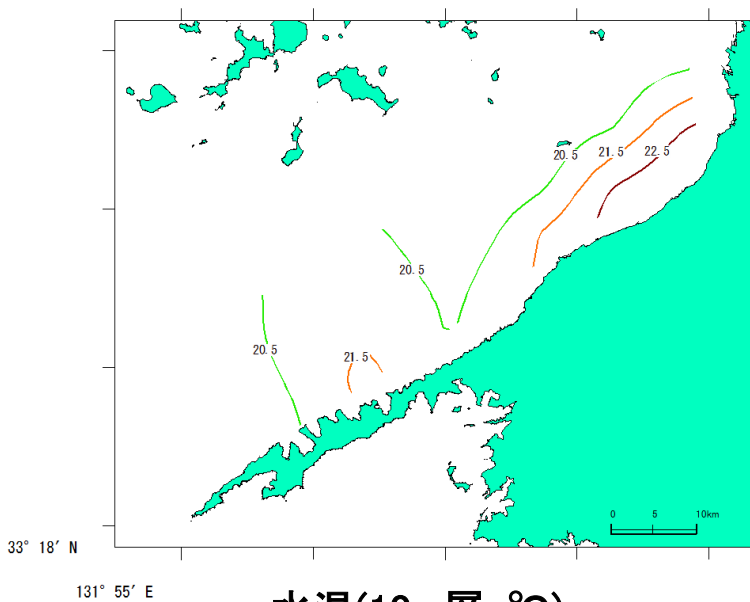


調査地点

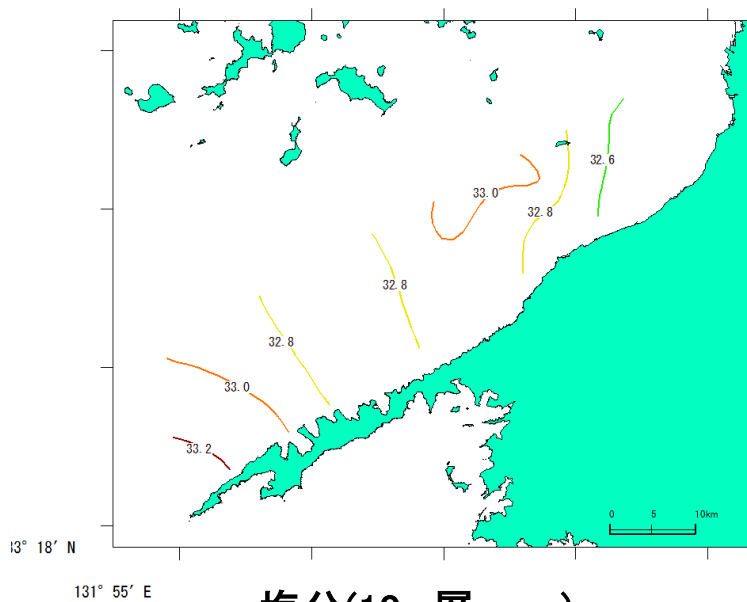
表1 海域別平均値

平年値は、平成3年(1991)から令和2年(2020)の30年平均値です。

項目	海域	沿岸域(Stn.8-15)				沖合域(Stn.1-7)			
		平均値	平年差	前年差	前月差	平均値	平年差	前年差	前月差
水温 °C	0m	22.36	1.54	0.89	4.11	23.52	2.26	1.42	4.85
	10m	21.40	1.67	0.92	3.66	20.38	0.90	0.02	2.75
	20m	20.21	0.92	0.19	2.68	19.39	0.88	0.06	2.34
	50m	19.12	0.29	-0.14	1.61	18.63	1.06	0.25	2.51
	75m	19.85	0.64	-0.24	1.98				
透明度(m)		10.0	-1.2	-0.6	-1.8	10.0	-1.9	-2.4	-2.9
塩分	0m	31.63	-1.26	-0.48	-1.74	32.31	-0.37	0.49	-0.61
	10m	32.81	-0.41	0.17	-0.62	32.81	-0.30	0.37	-0.31
	20m	33.04	-0.30	0.23	-0.42	33.05	-0.28	0.30	-0.28
	50m	33.25	-0.19	0.33	-0.27	33.18	-0.30	0.21	-0.31
	75m	33.36	-0.16	0.43	-0.24				

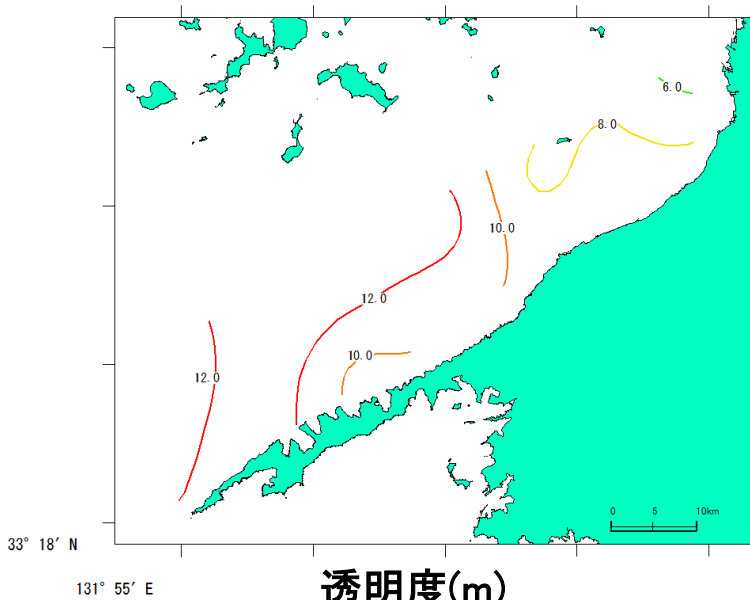


水温(10m層・°C)

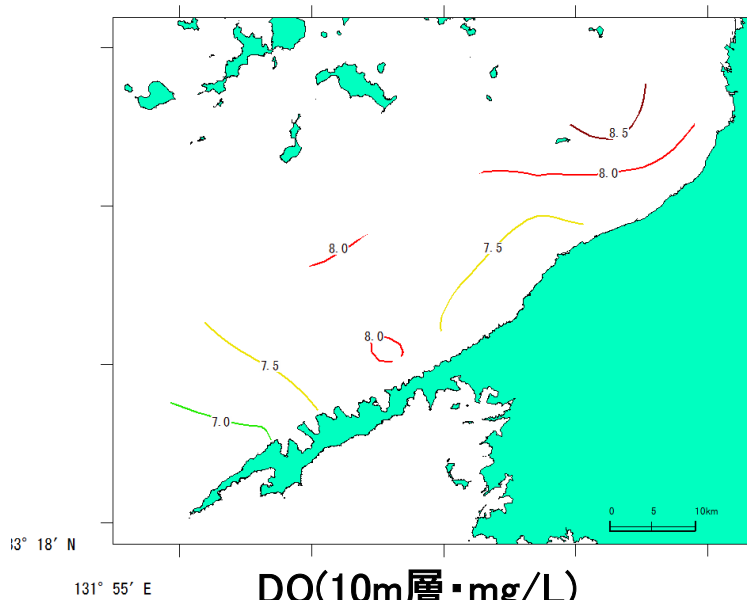


塩分(10m層・psu)

### 3. DO情報



透明度(m)



DO(10m層・mg/L)