

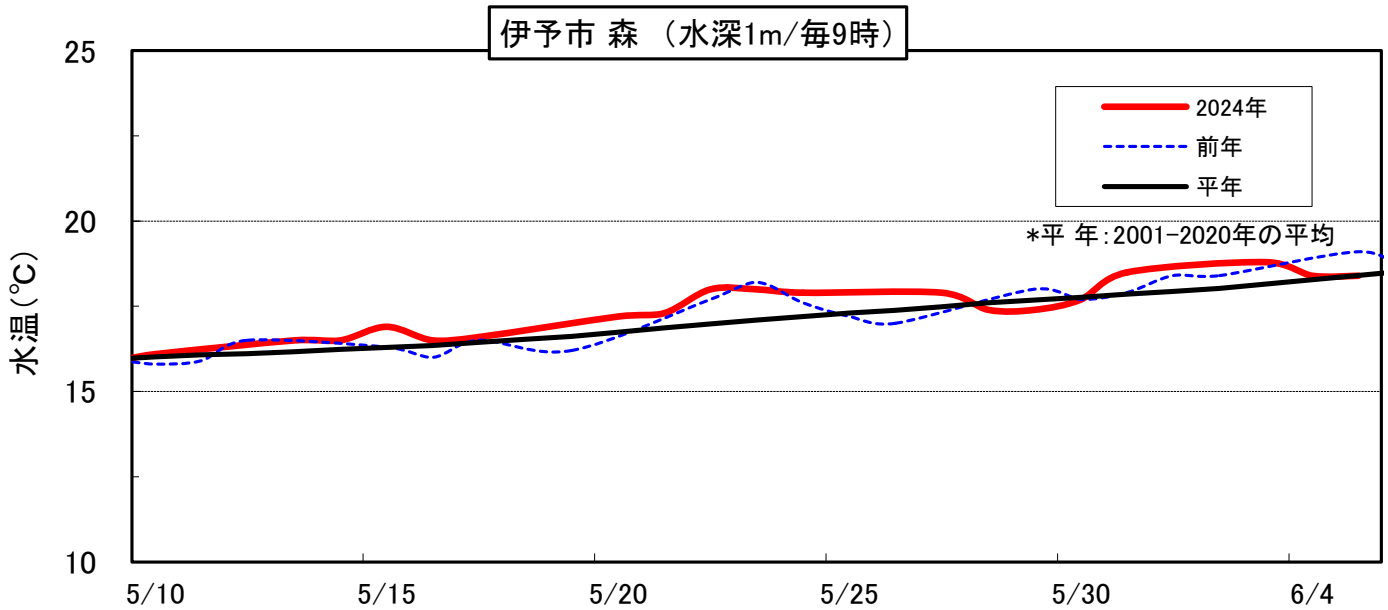
伊予灘 海況情報 令和6年6月号

愛媛県農林水産研究所水産研究センター

- 調査日: 令和6年6月3日、同6日
- 調査船: 愛媛県農林水産研究所水産研究センター 試験船「よしゅう」

1. 定置水温

5月中旬以降、「平年並み」に推移しています。



2. 海況

・水温:

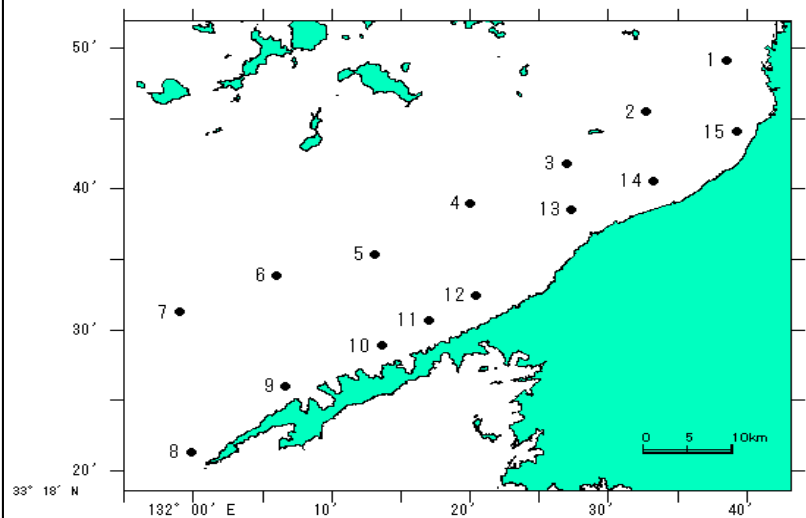
沿岸域は0m層で「やや高め」、
10～75m層で「高め」。
沖合域は0m及び50m層で「やや高め」、
10～20m層で「高め」。

・塩分:

沿岸域は0m層で「平年並み」、
10～75m層で「やや低め」。
沖合域は0～10m層で「低め」、
20～50m層で「やや低め」。

・透明度:

沿岸・沖合域ともに「平年並み」。

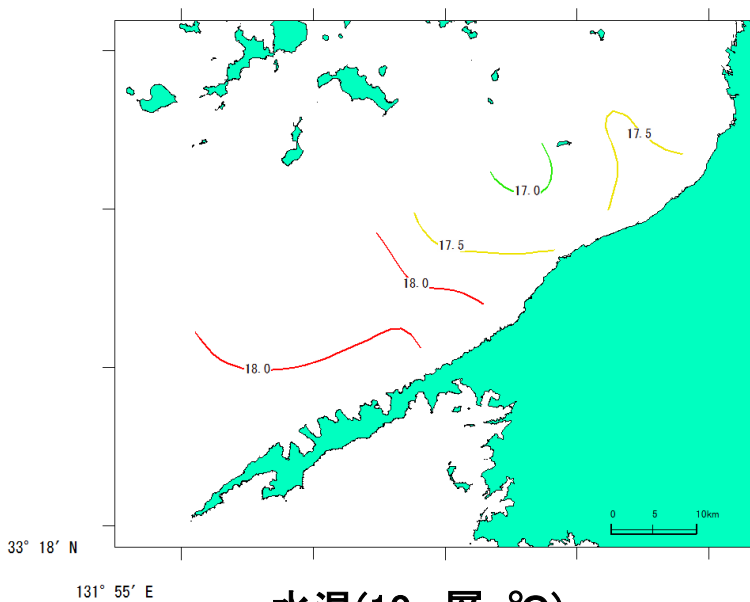


調査地点

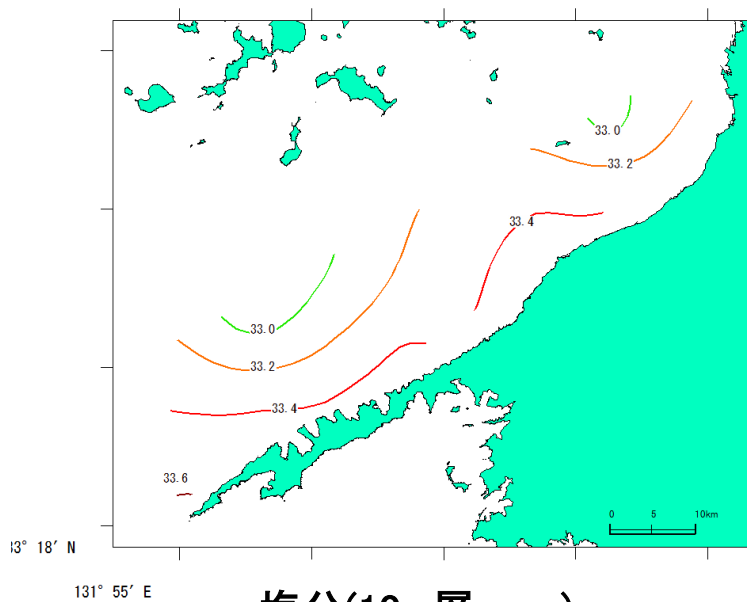
表1 海域別平均値

平年値は、平成3年(1991)から令和2年(2020)の30年平均値です。

項目	海域	沿岸域(Stn.8-15)				沖合域(Stn.1-7)			
		平均値	平年差	前年差	前月差	平均値	平年差	前年差	前月差
水温 °C	0m	18.25	0.85	-0.01	2.48	18.67	1.05	0.06	2.24
	10m	17.74	0.94	0.36	2.02	17.63	1.26	0.26	1.80
	20m	17.53	0.98	0.42	1.89	17.05	1.27	0.34	1.67
	50m	17.51	1.12	0.38	1.91	16.12	0.93	-0.08	1.58
	75m	17.87	0.99	0.40	1.96				
透明度(m)		11.8	-1.0	0.1	0.6	12.9	-0.1	-0.5	3.4
塩分	0m	33.37	-0.15	0.49	-0.11	32.92	-0.48	0.27	-0.44
	10m	33.43	-0.21	0.23	-0.09	33.12	-0.40	0.17	-0.30
	20m	33.46	-0.23	0.18	-0.10	33.33	-0.27	0.25	-0.16
	50m	33.52	-0.21	0.16	-0.08	33.49	-0.18	0.23	-0.10
	75m	33.60	-0.22	0.16	-0.09				

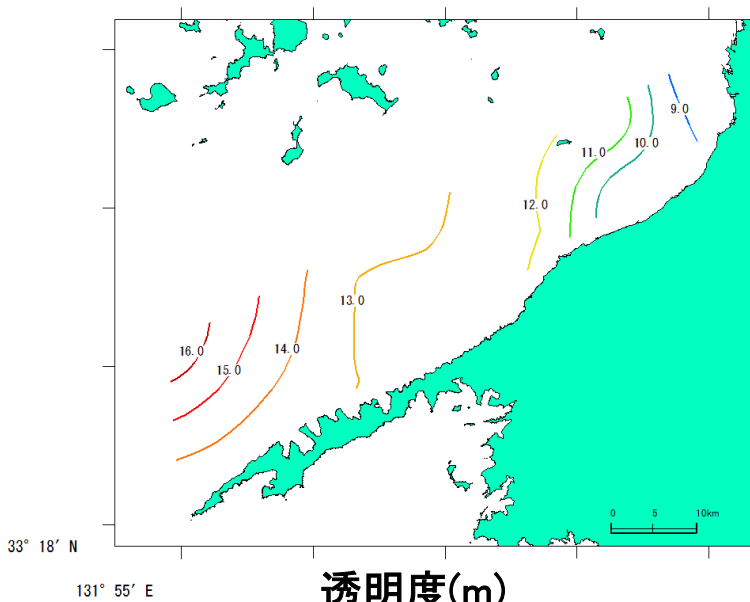


水温(10m層・°C)

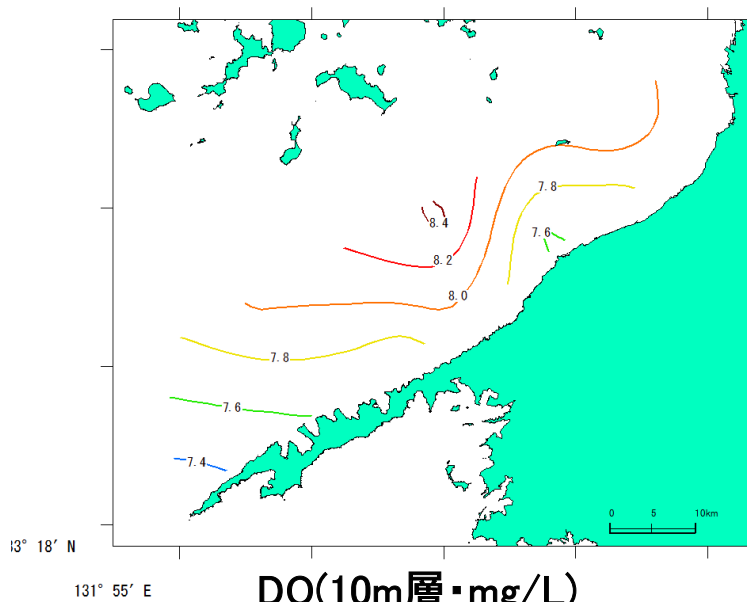


塩分(10m層・psu)

3. DO情報



透明度(m)



DO(10m層・mg/L)