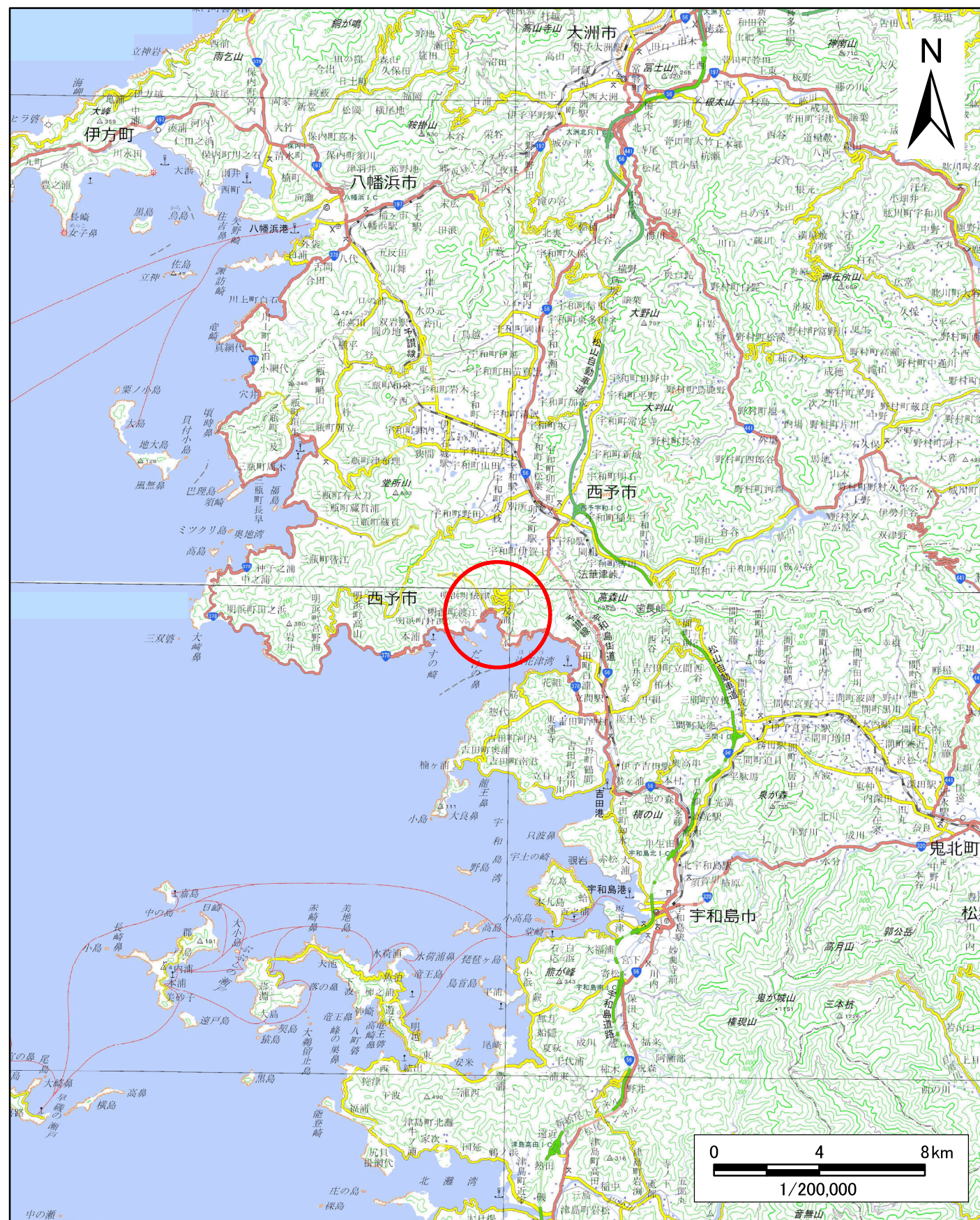


土砂災害警戒区域等の指定の公示に係る図書（その1）



(1/200,000)



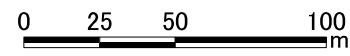
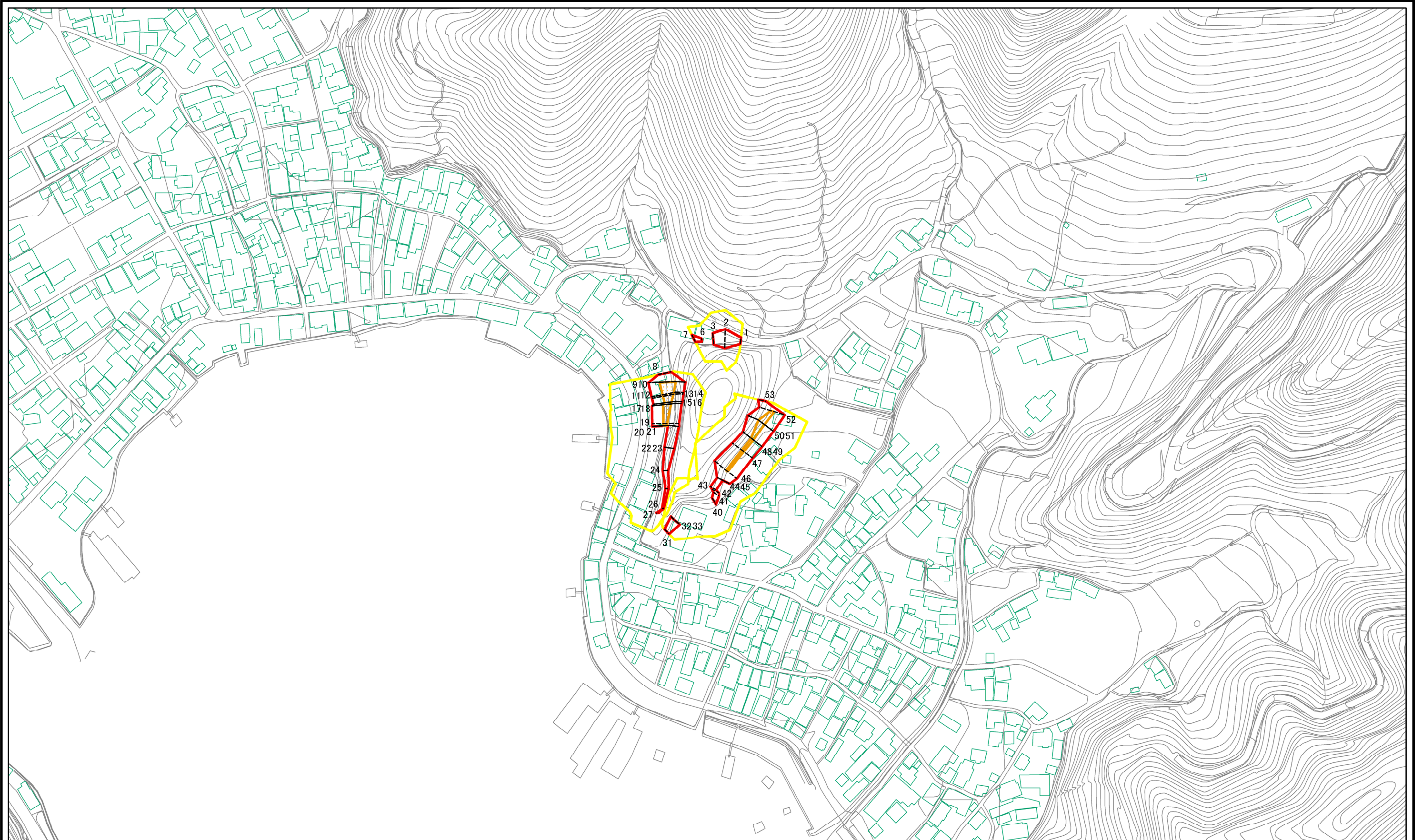
(1/25,000)

様式-1(急)
土砂災害警戒区域・土砂災害特別警戒区域
位置図

自然現象の種類	急傾斜地の崩壊
箇所番号	461-I-1788(1)
箇所名	大浦西
所在地	西予市明浜町俵津

この地図は、国土地理院長の承認を得て、同院発行の電子地形図25000を複製したものである。(承認番号 国地四複、第21号) 許可なく複製を禁ずる。

土砂災害警戒区域等の指定の公示に係る図書(その2)



図中の数字は横断測線番号を示す

様式-2(急) 土砂災害警戒区域・土砂災害特別警戒区域 区域図(その1)	土砂災害防止法施行令第二条の基準に該当する区域		N 縮尺 1:2,500	自然現象の種類	急傾斜地の崩壊	箇所番号	461-I-1788(1)
	土砂災害防止法施行令第三条の基準に該当する区域			告示番号		箇所名	大浦西
	それ以外の区域			告示年月日		所在地	西予市明浜町俵津