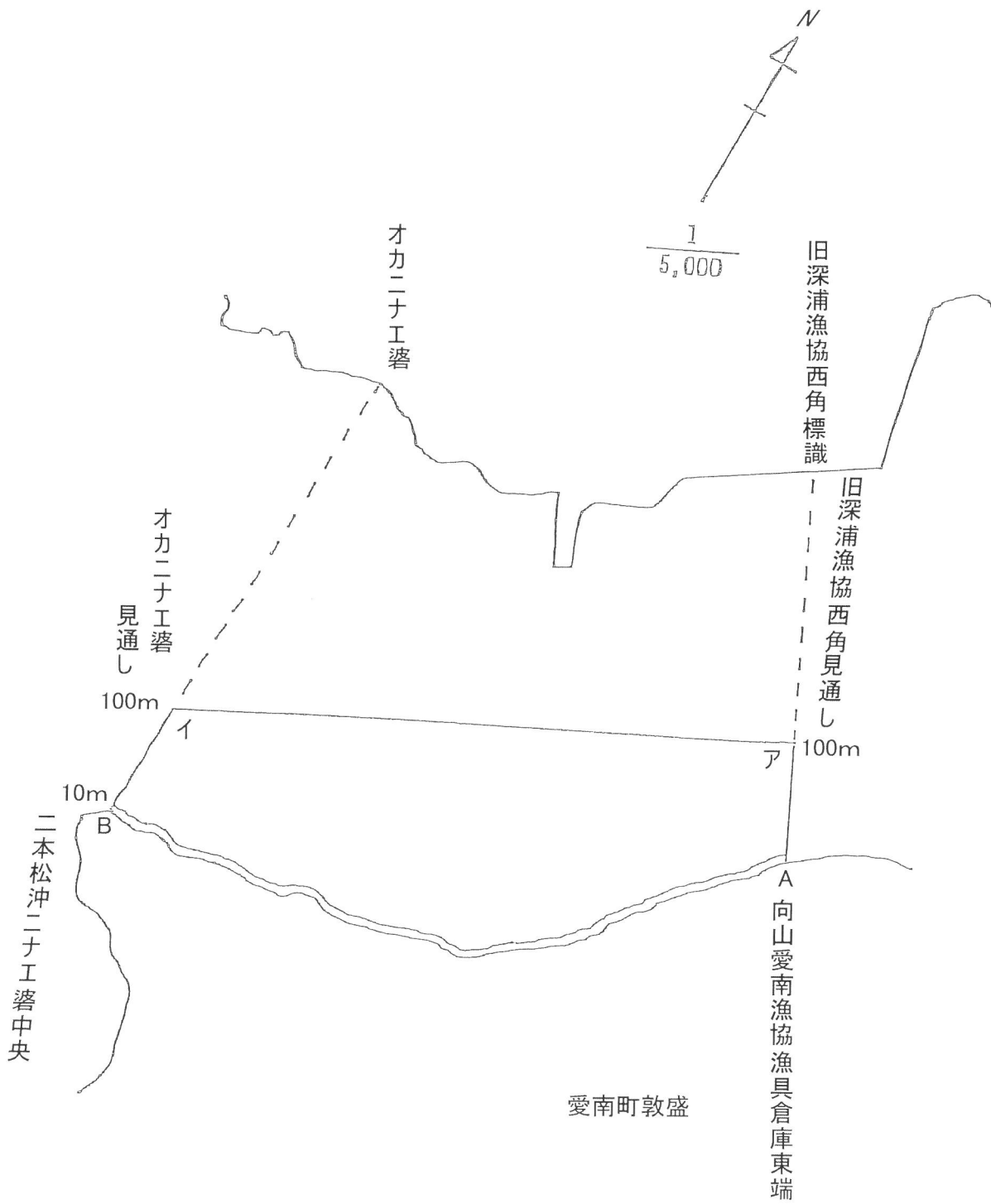
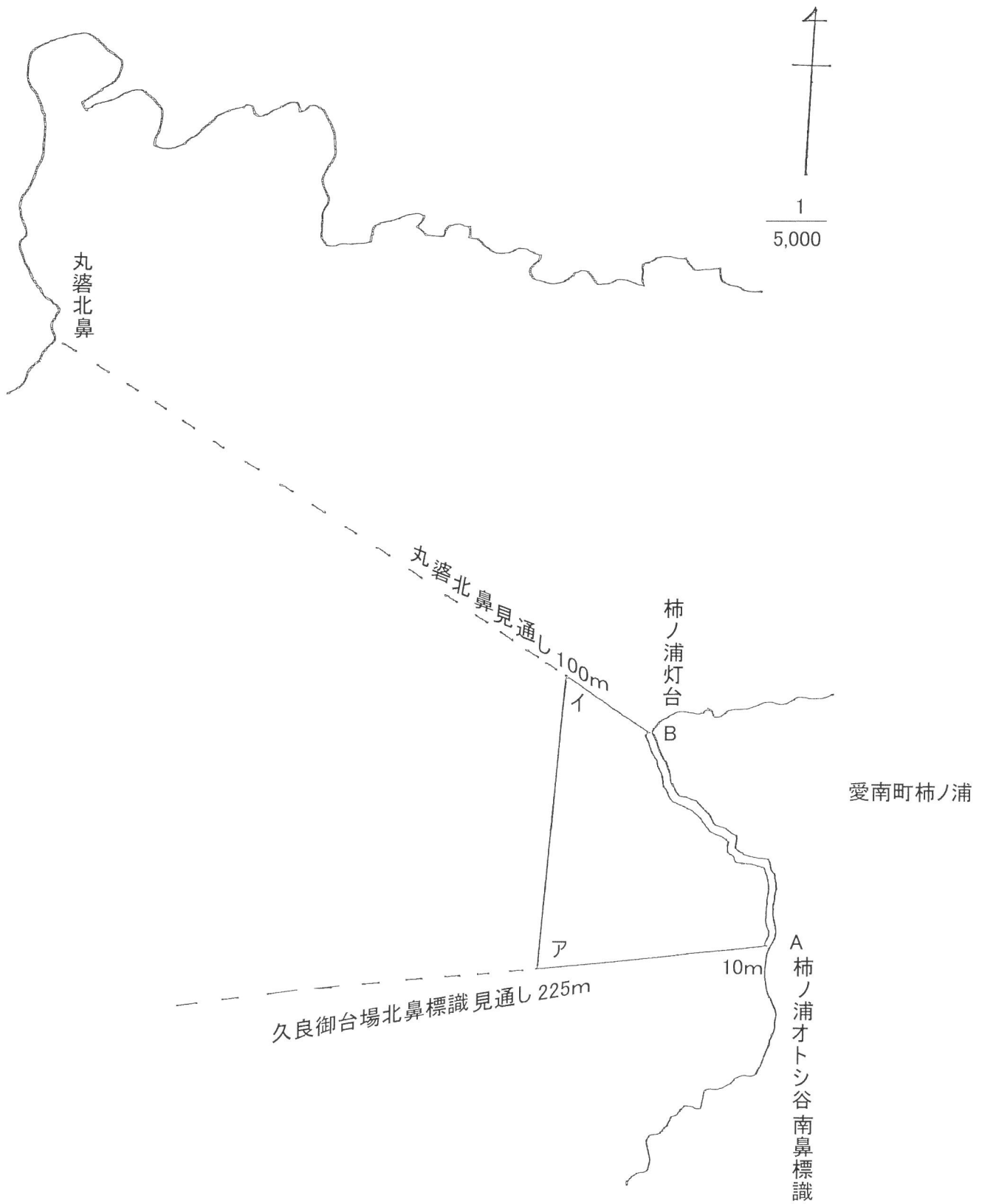




宇区第237号 漁場図

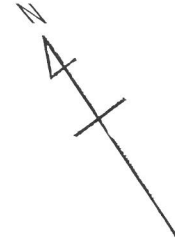


宇区第238号 漁場図



宇区第239号 漁場図

愛南町大浜



1  
5,000

大浜タテノ崎鼻先端

C

大浜東コガネ崎鼻先端

B

大浜西コガネ崎鼻先端

大浜小島鼻

ウ

225m

当木島南端見通し  
200m

ア

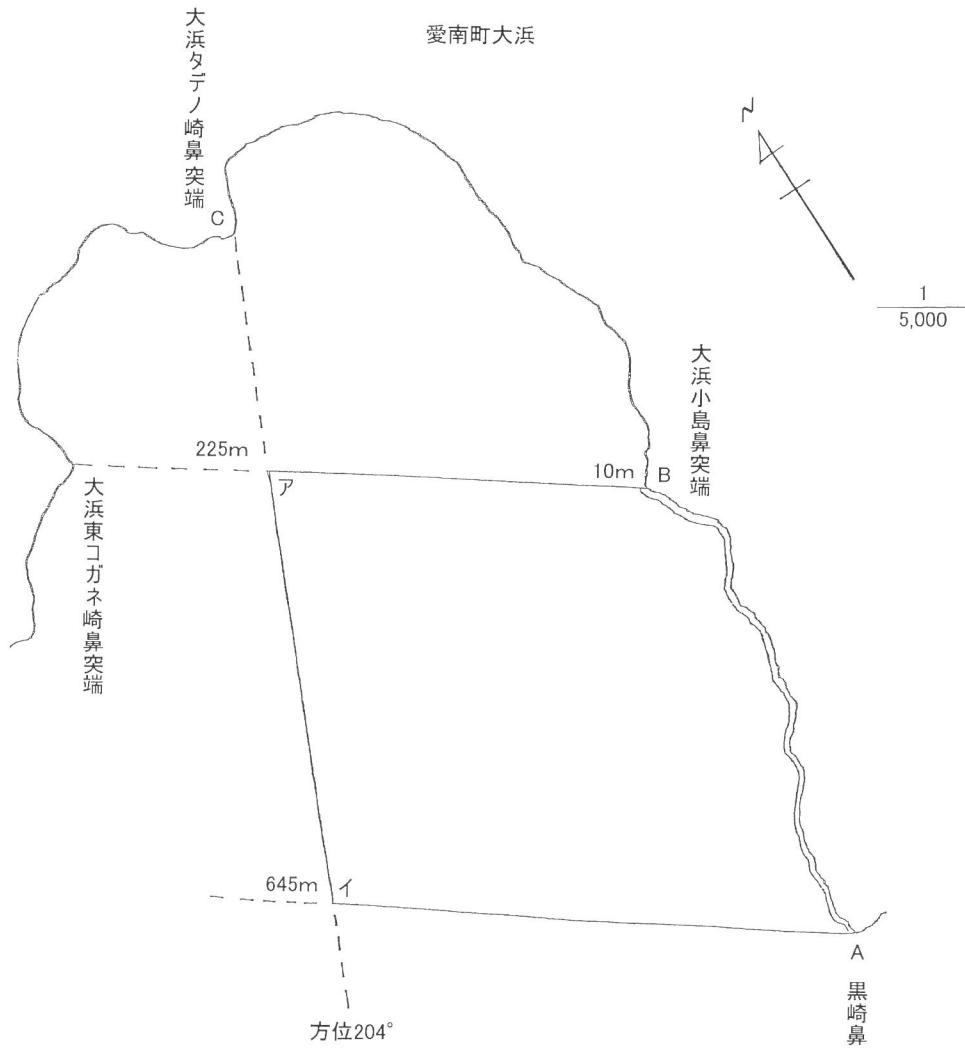
イ

645m

方位204°



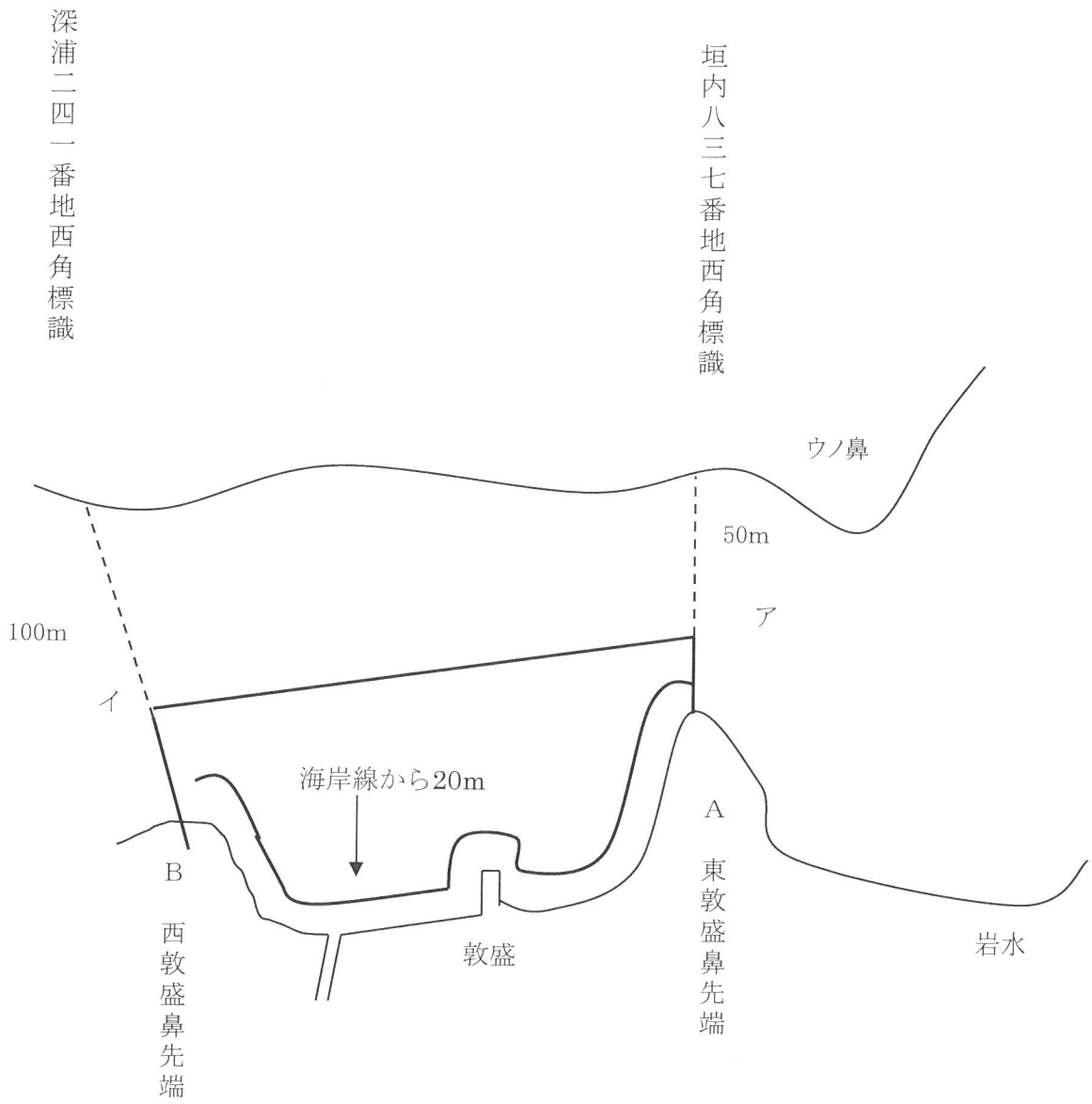
宇区第240号 漁場図



宇区第241号 漁場図



1 / 5000





# 宇区第243号 漁場図

1 / 25000



脇本

中玉

大付東鼻南端

高知県

二子瀆南端

B

A

エ

250m

1,246m

250m

ア

オ

550m

イ

1,241m

カ

650m

ウ

180°

180°

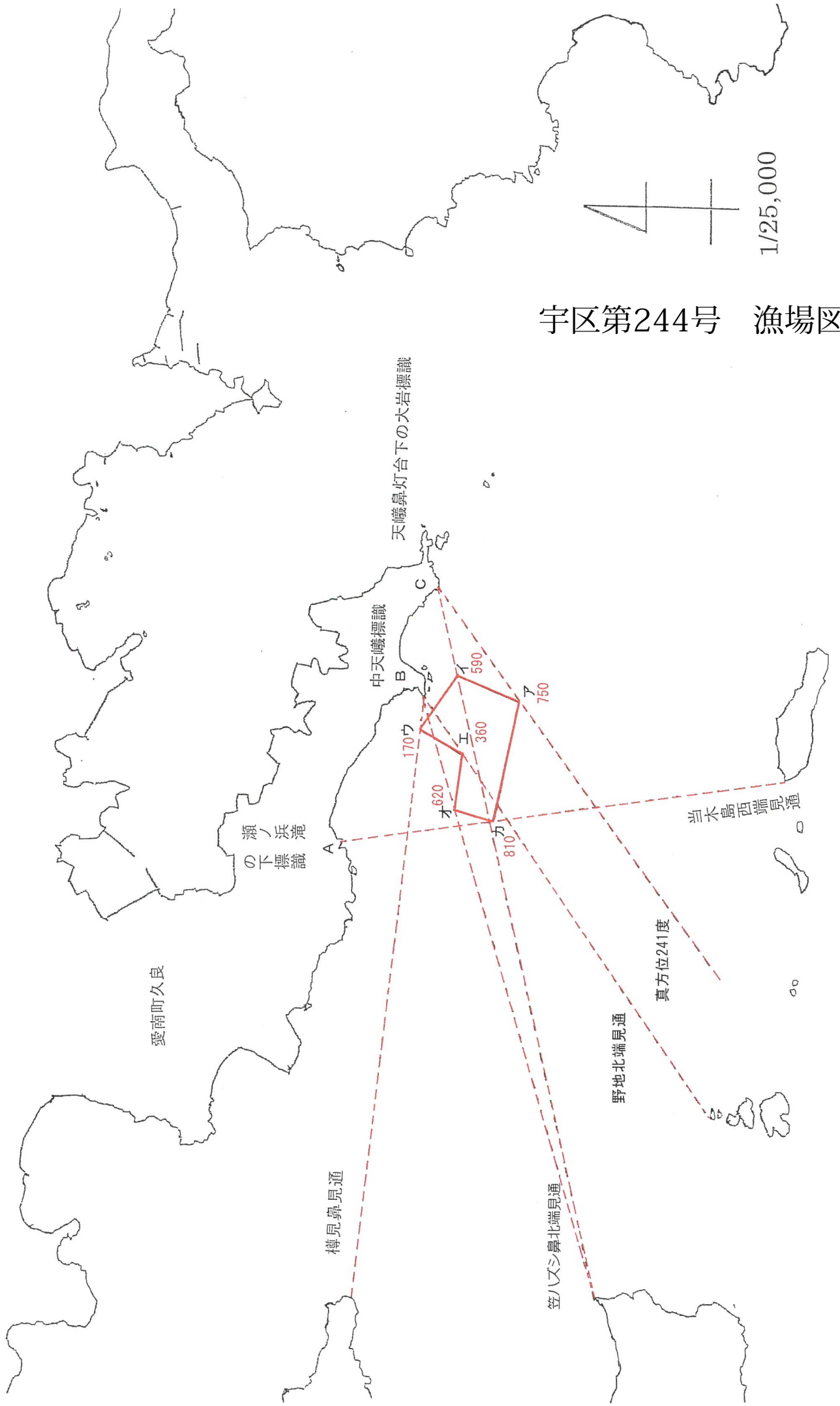


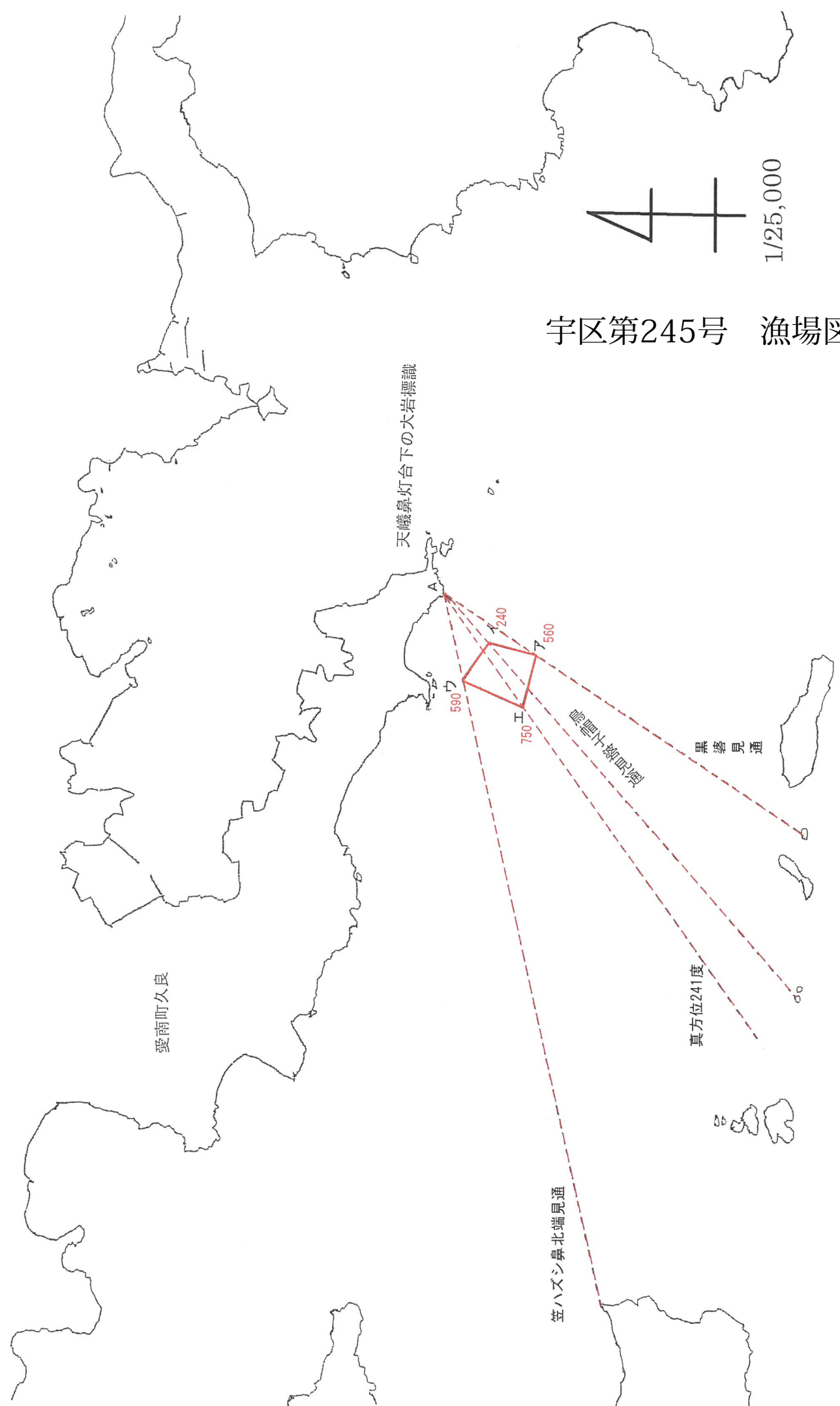
大藤島



# 宇区第244号 漁場図

1/25,000





宇区第245号 漁場図

1/25,000

愛南町久良

天巖鼻灯台下の大岩標識

笠ハズシ鼻北端見通

真方位241度

黒巻見通

磯野ノ瀬岬

590

750

240

560