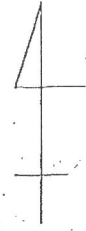


宇区第196号 漁場図



S=1/10,000

愛南町 御荘菊川

271度150m

B 御荘菊川 2956 番地 2 アコギ西鼻南西端

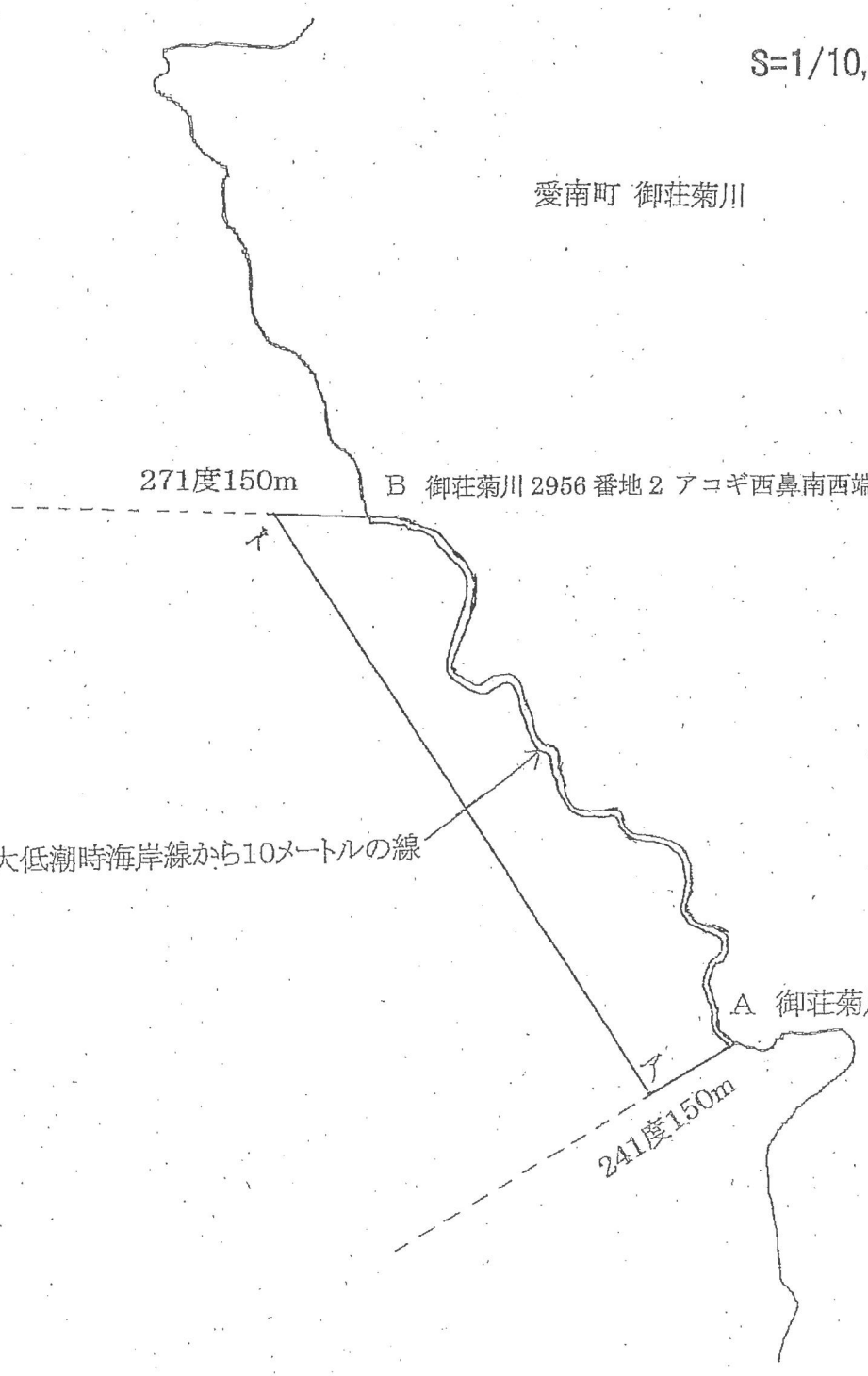
イ

最大低潮時海岸線から10メートルの線

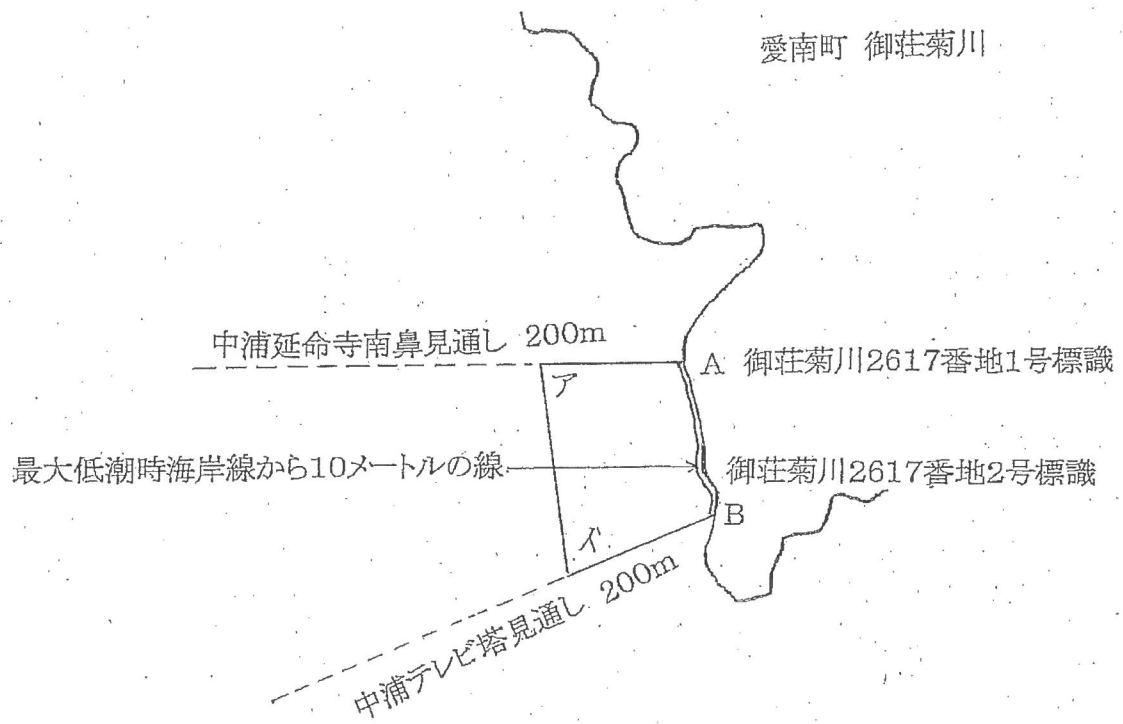
A 御荘菊川2631番地標識

ア

241度150m



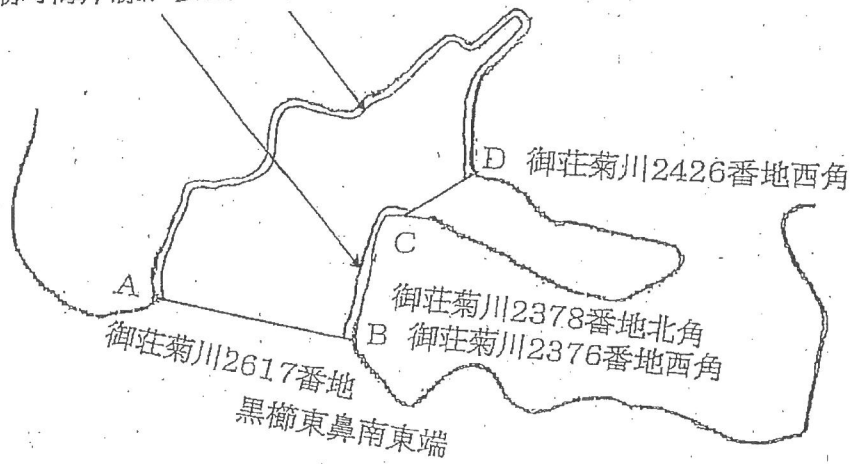
宇区第197号 漁場図



S=1/10,000

愛南町 御荘菊川

最大低潮時海岸線から10メートルの線

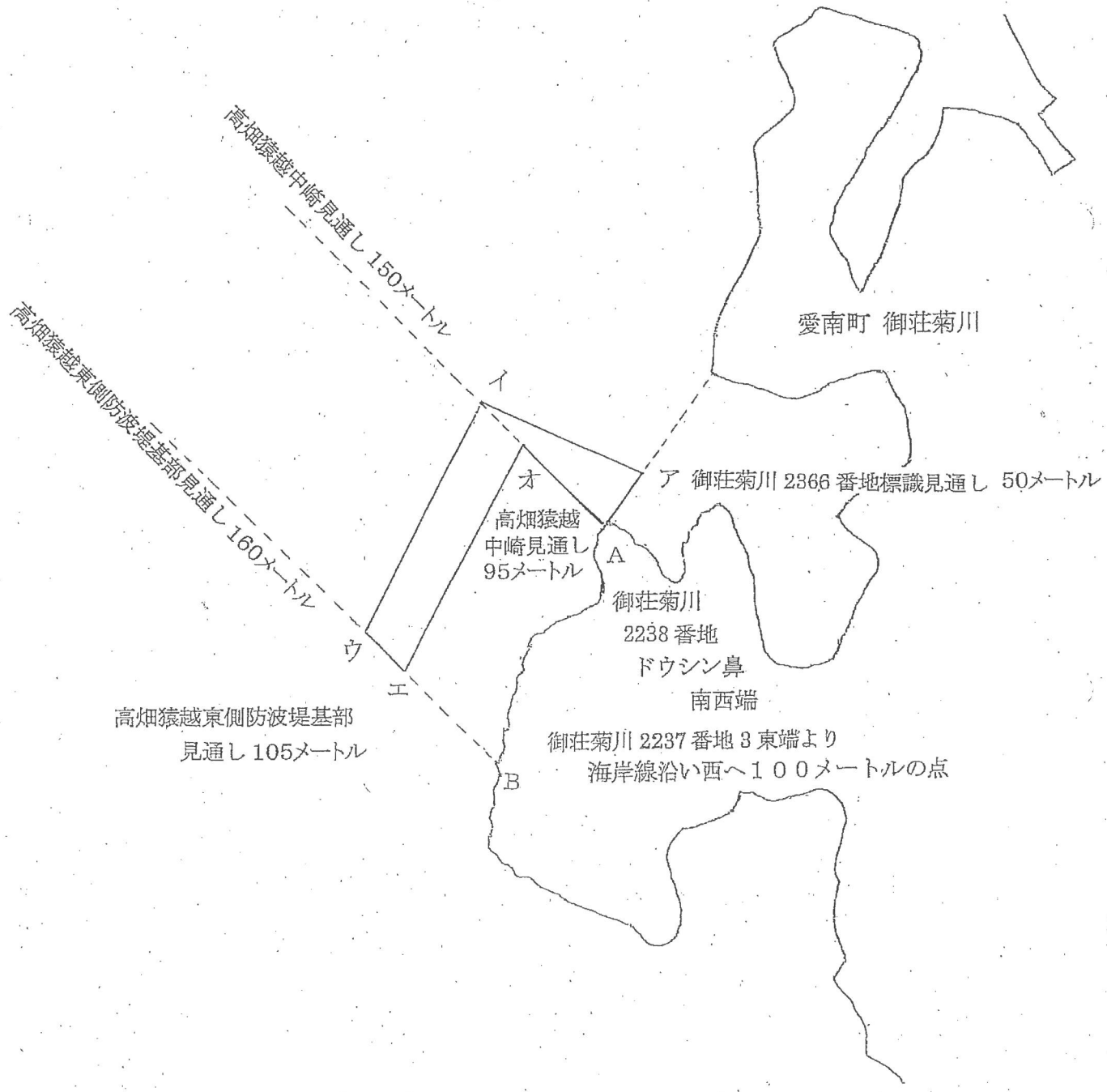


S=1/5,000

宇区第199号 漁場図



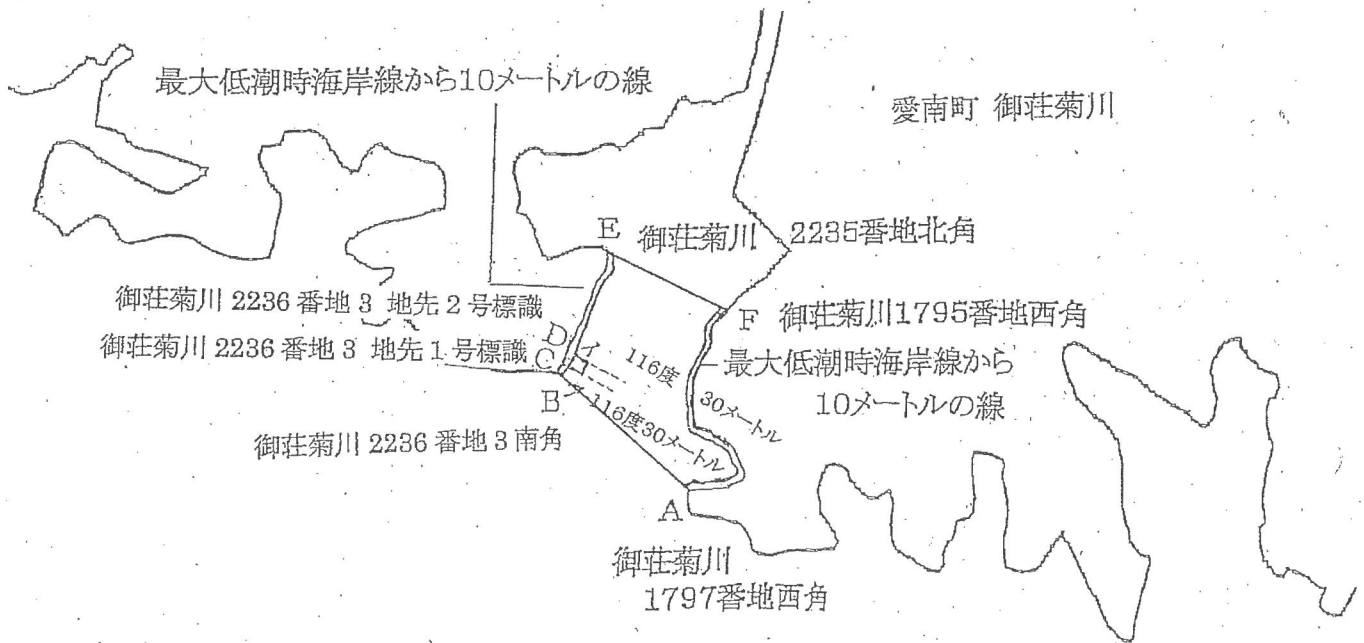
S=1/5,000



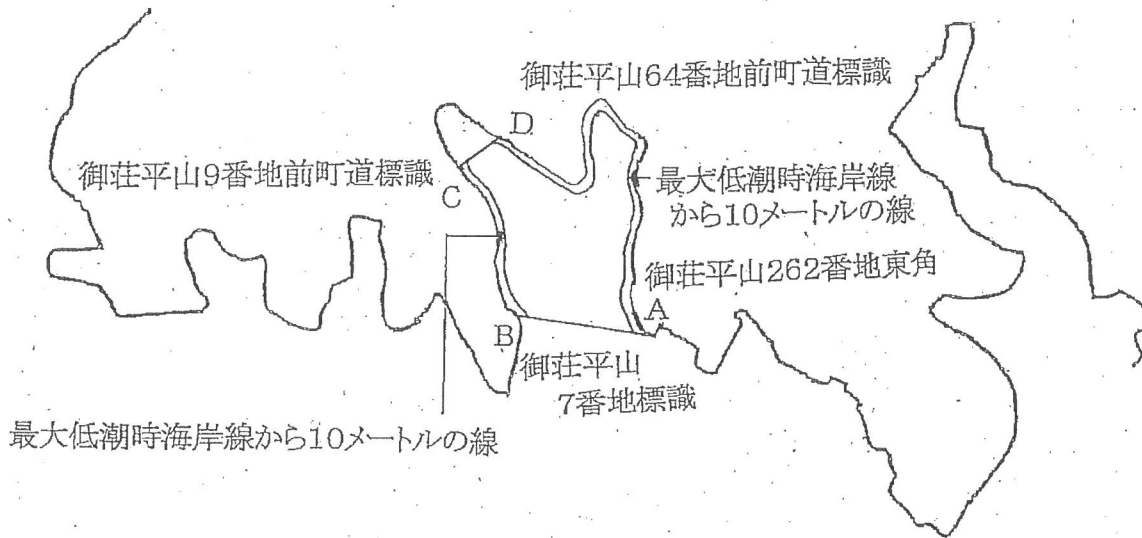
宇区第200号 漁場図



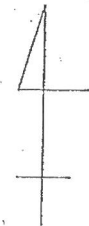
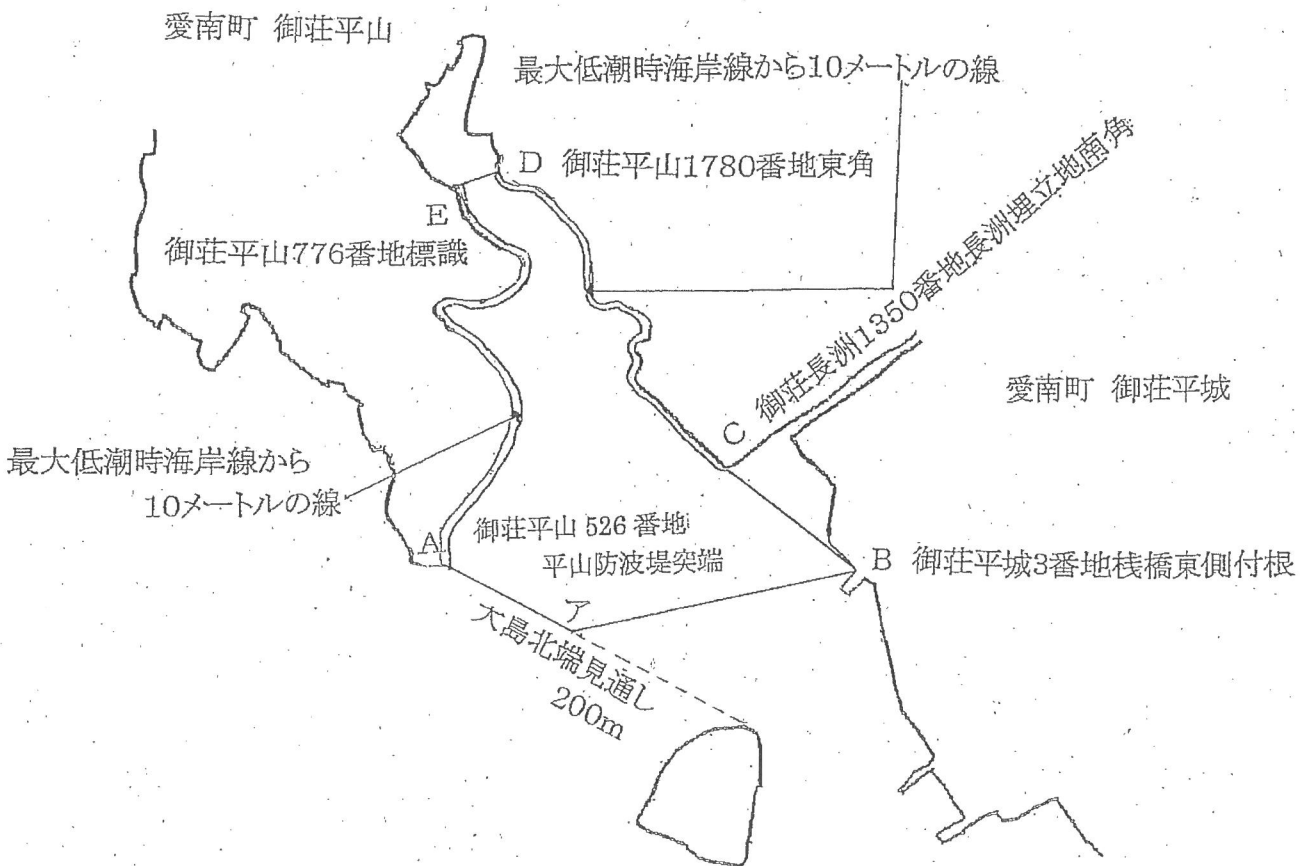
S=1/10,000



愛南町 御荘平山



S=1/10,000



S=1/10,000

宇区第203号 漁場図

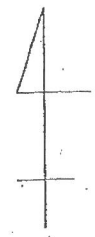
愛南町 御荘平山

御荘平山526番地
平山防波堤突端見通し 110m

御荘長洲1350番地
(長洲埋立埦南角見通し 100m 40m

中...1860番地南角見通し 200m

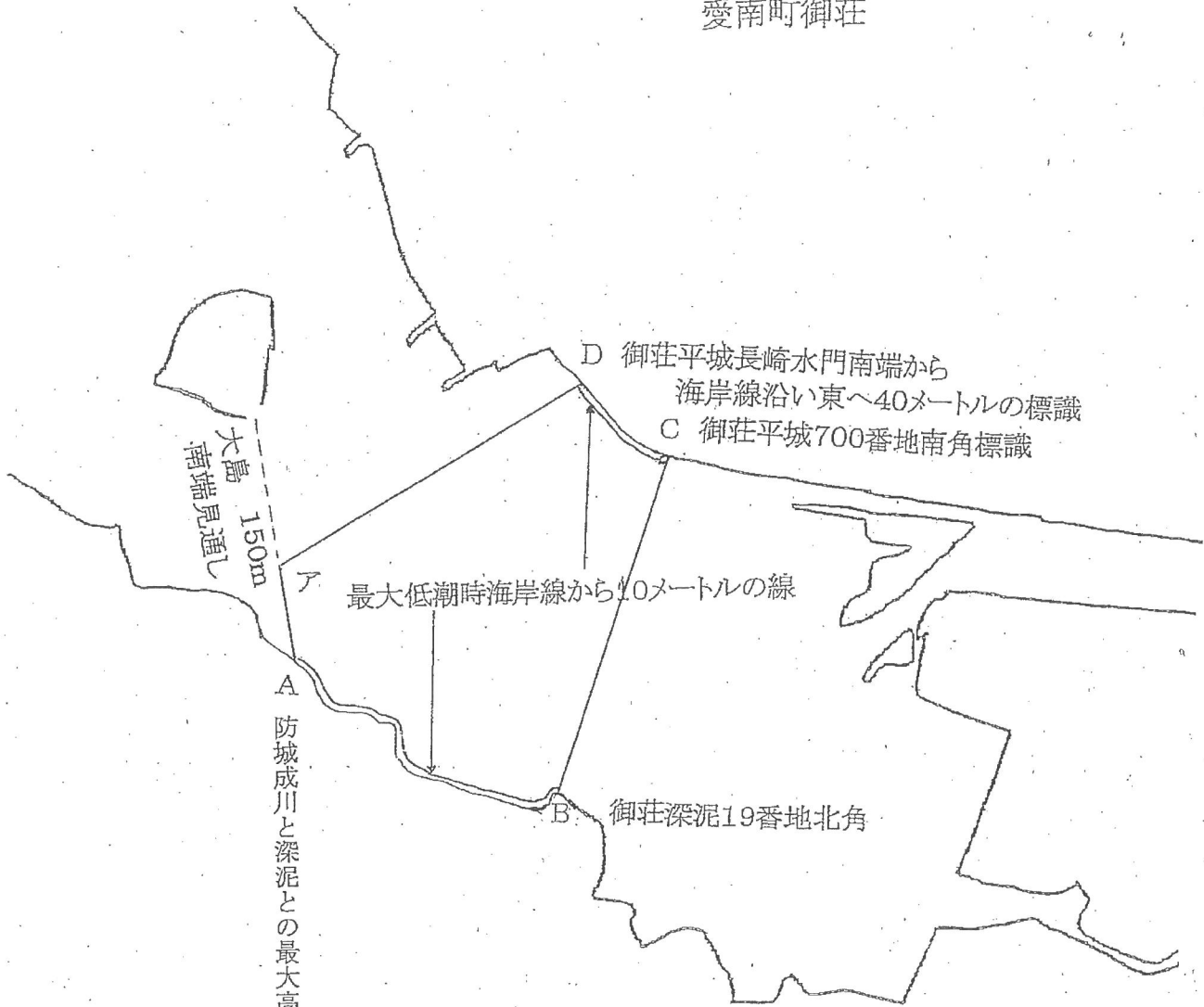
A 大島北端
B 大島西北端の標識
C 大島西端



S=1/5,000

宇区第204号 漁場図

愛南町御荘



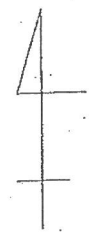
A 防城成川と深泥との最大高潮時海岸線における境界

最大低潮時海岸線から10メートルの線

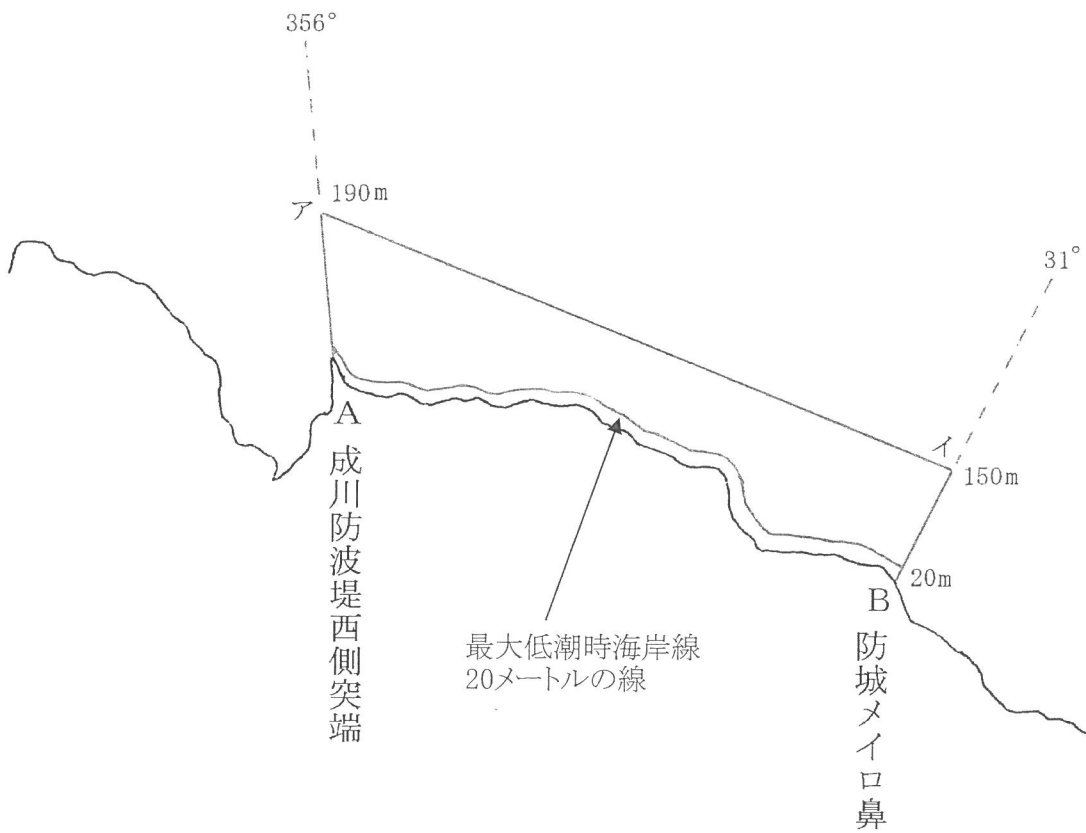
B 御荘深泥19番地北角

D 御荘平城長崎水門南端から
海岸線沿い東へ40メートルの標識
C 御荘平城700番地南角標識

大島 150m
南端見通し



S=1/10,000



愛南町

S=1:10,000