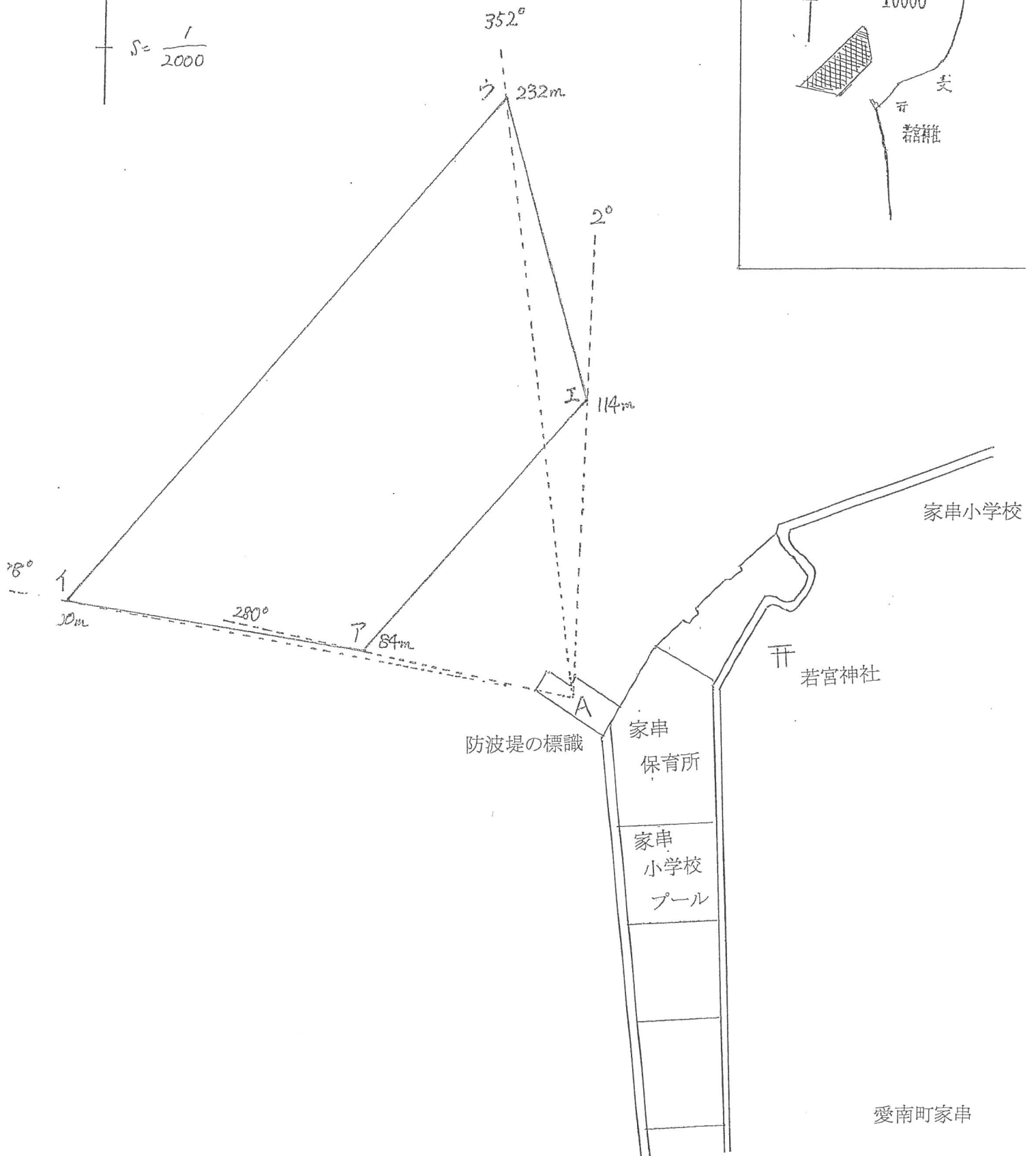
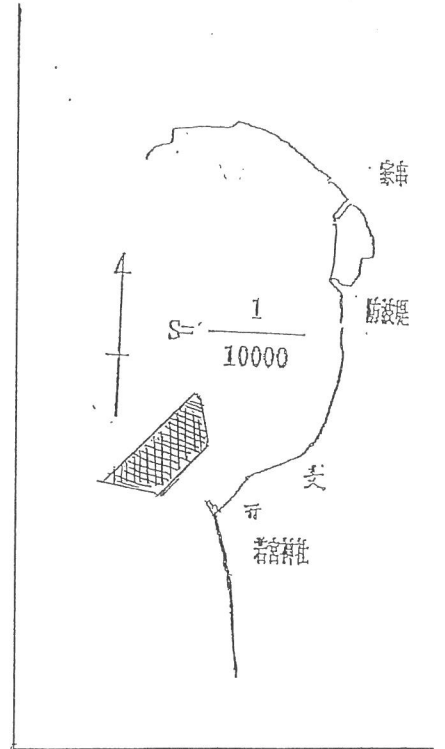
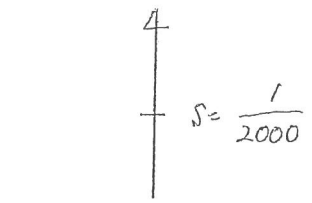
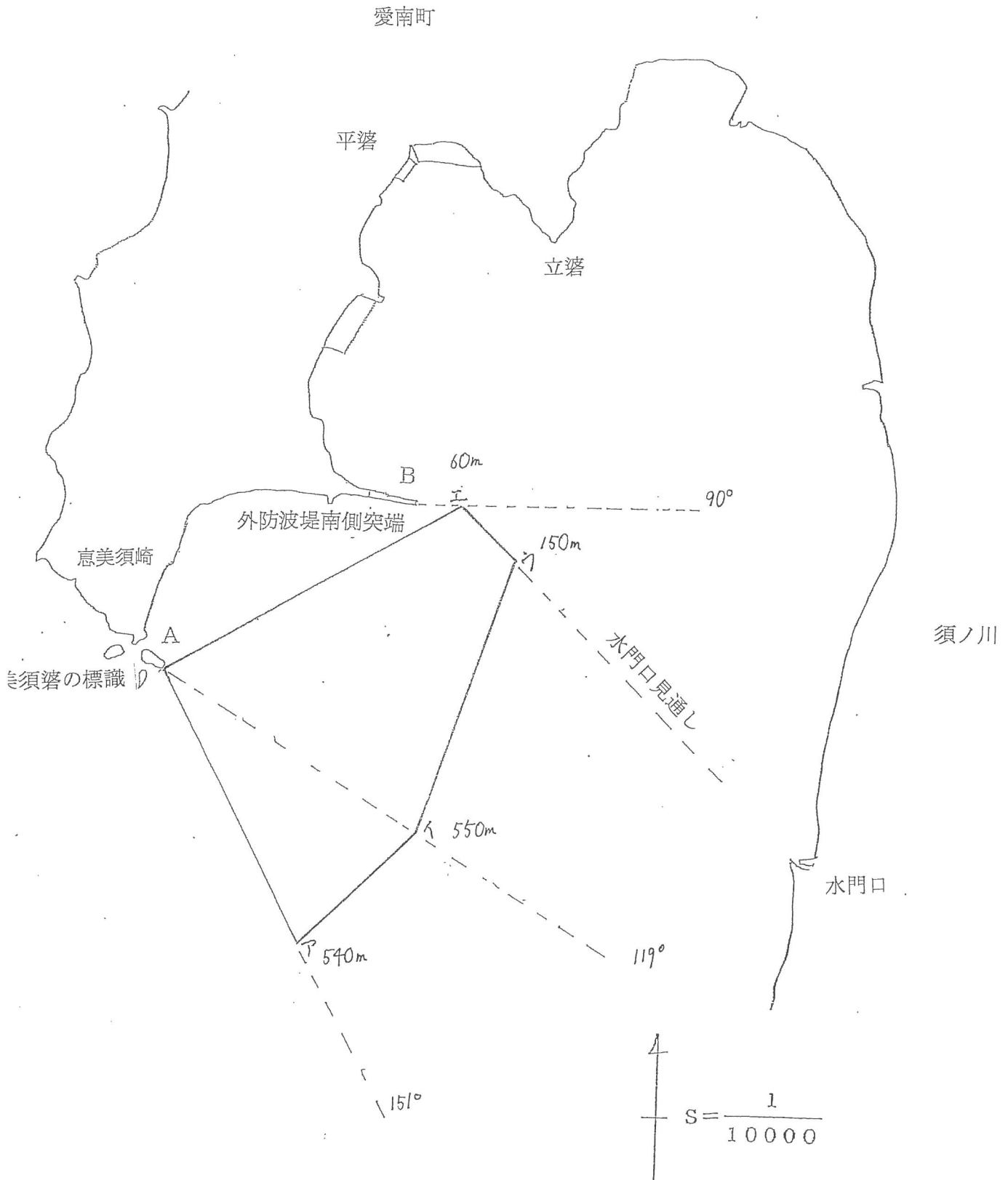


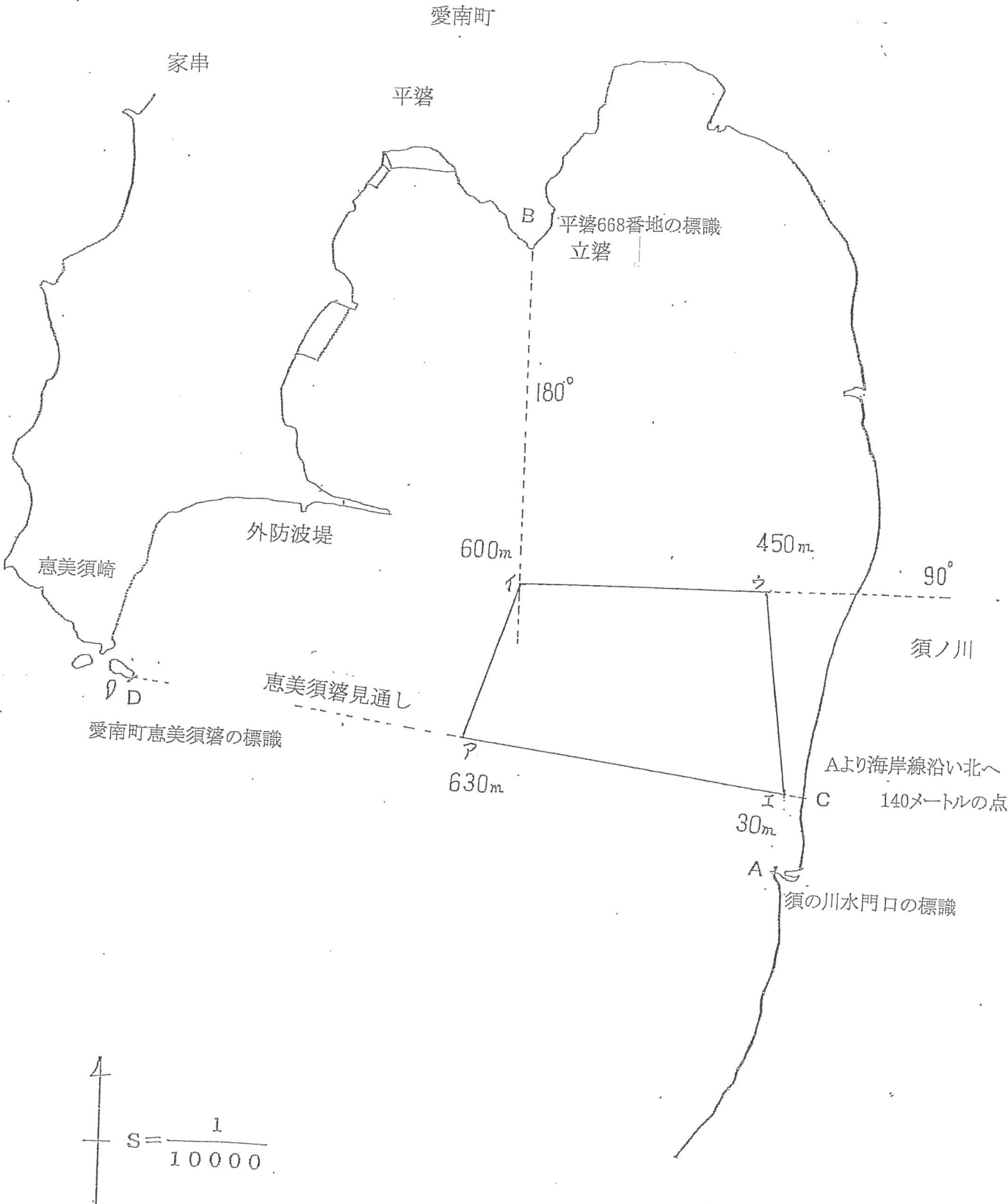
宇区第186号 漁場図



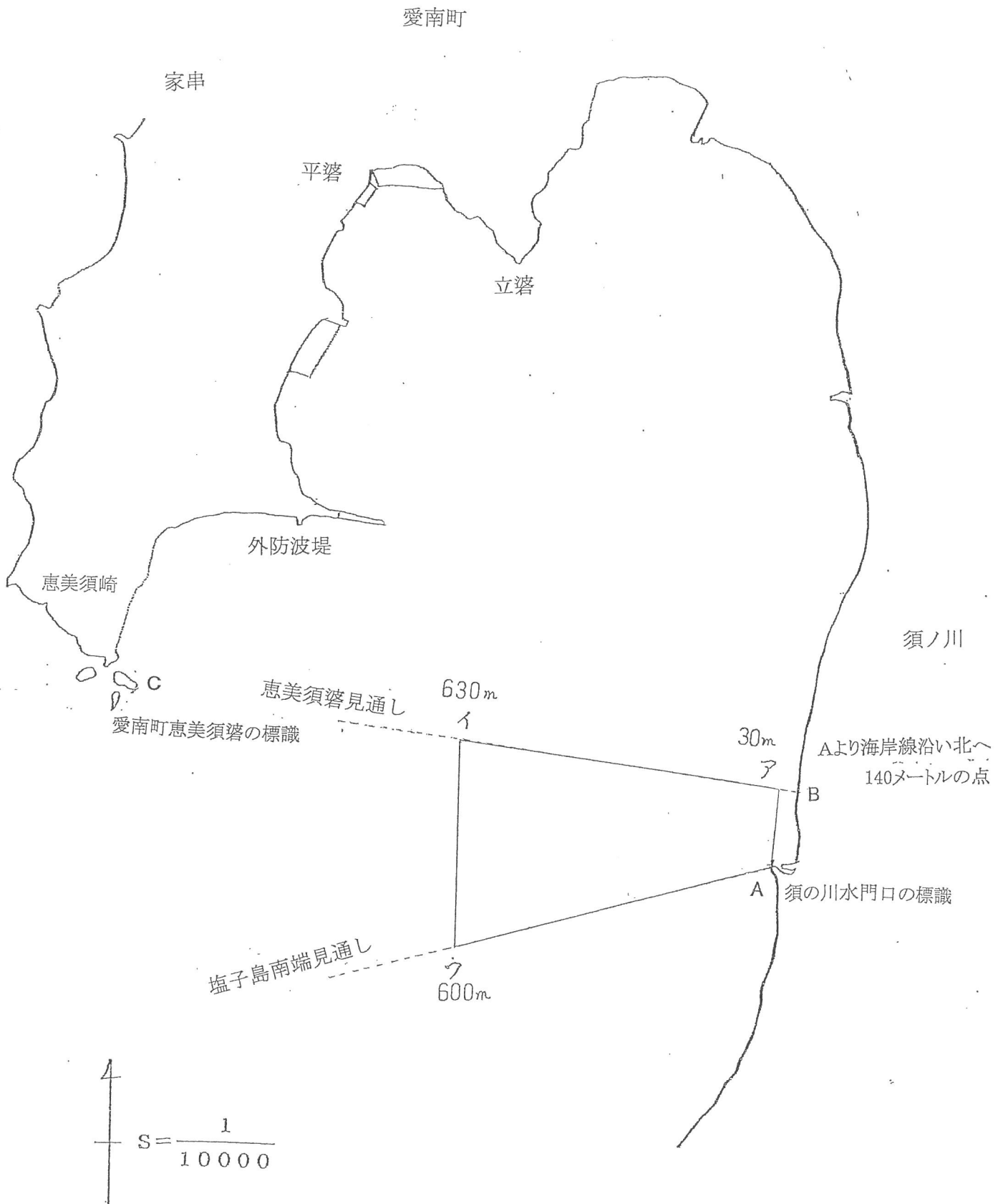
宇区第187号 漁場図



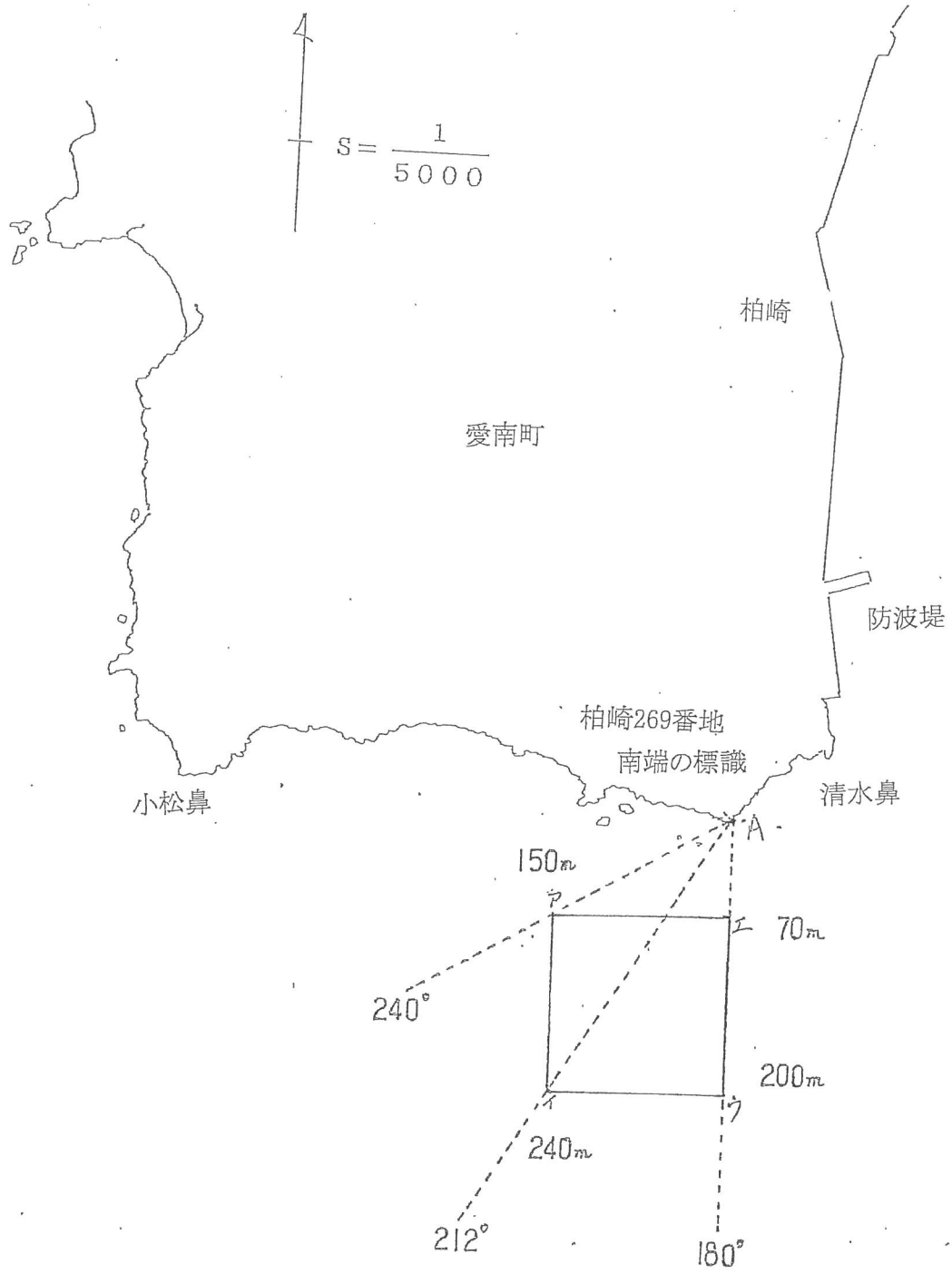
# 宇区第188号 漁場図



# 宇区第189号 漁場図



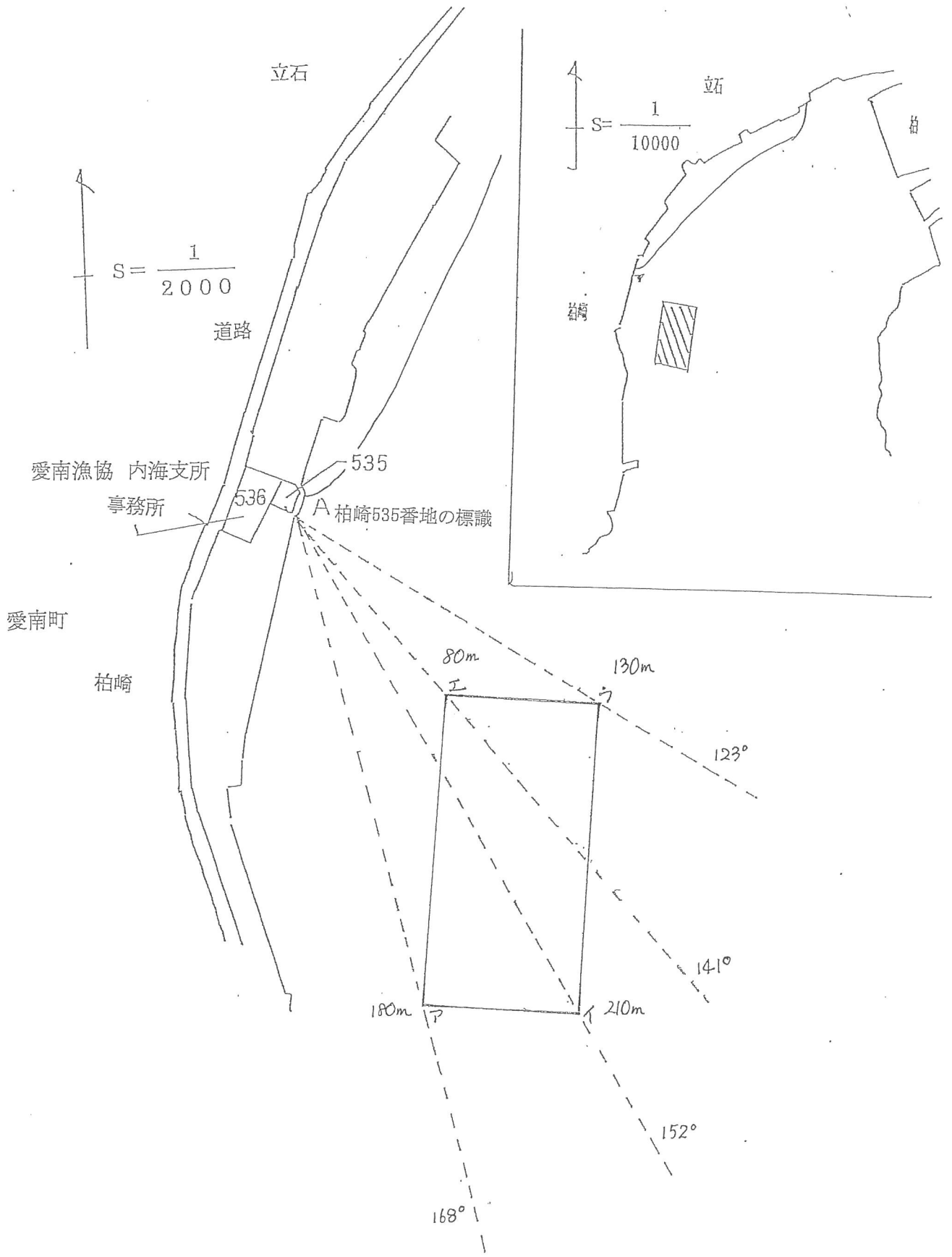
宇区第190号 漁場図



宇区第191号 漁場図



# 宇区第192号 漁場図



愛南町柏

愛南町御荘菊川と愛南町柏との  
C 最大高潮時海岸線における境界点  
最大低潮時海岸線から10メートルの線

B 御荘菊川3956番地大岩標識

愛南町 御荘菊川

A 御荘菊川3555番地五ヶ浜大岩標識

角島高頂見渡し 500m

230度180m

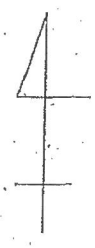
270度450m 270度200m

エ

ア

ウ

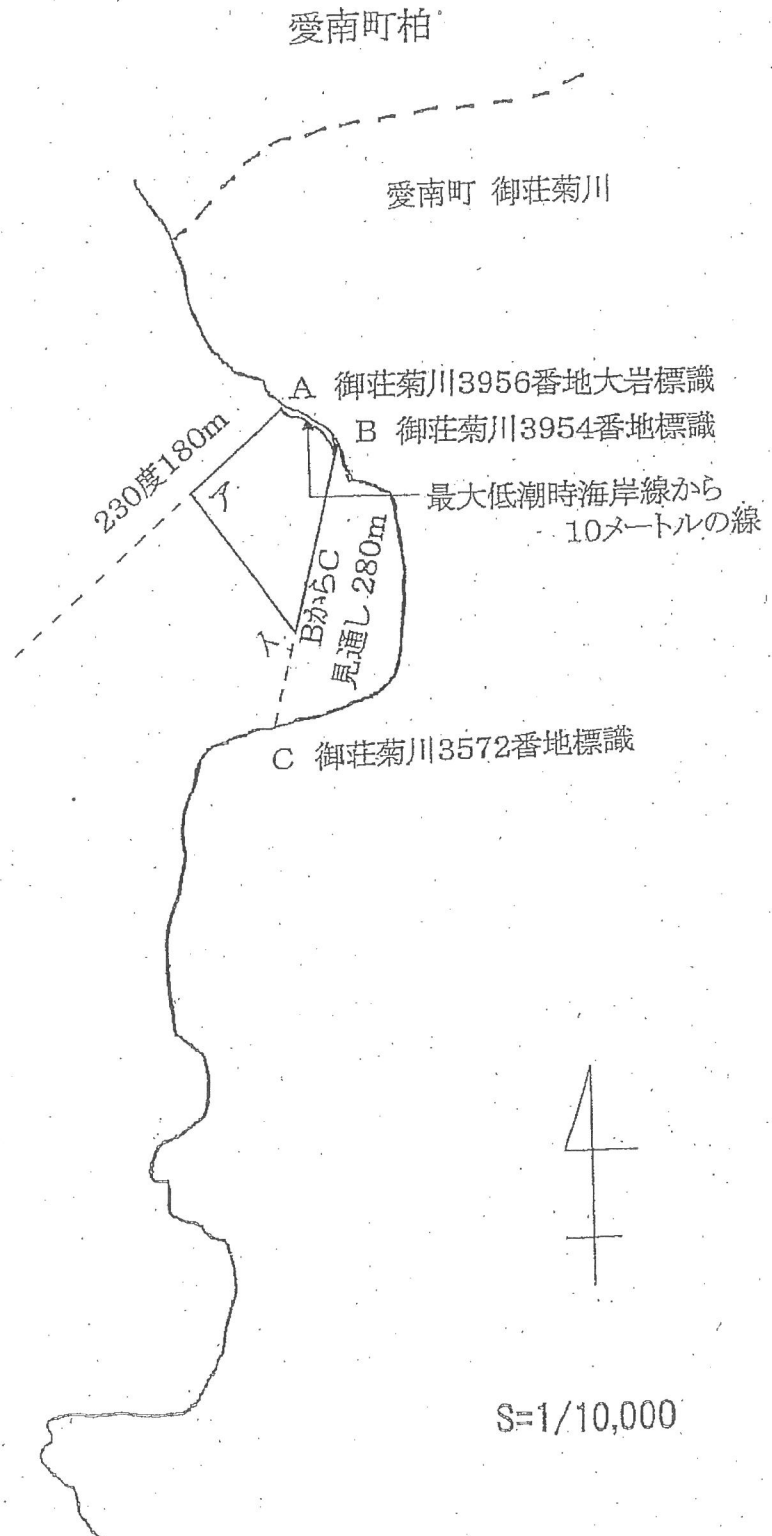
イ



S=1/10,000



宇区第194号 漁場図



宇区第195号 漁場図

