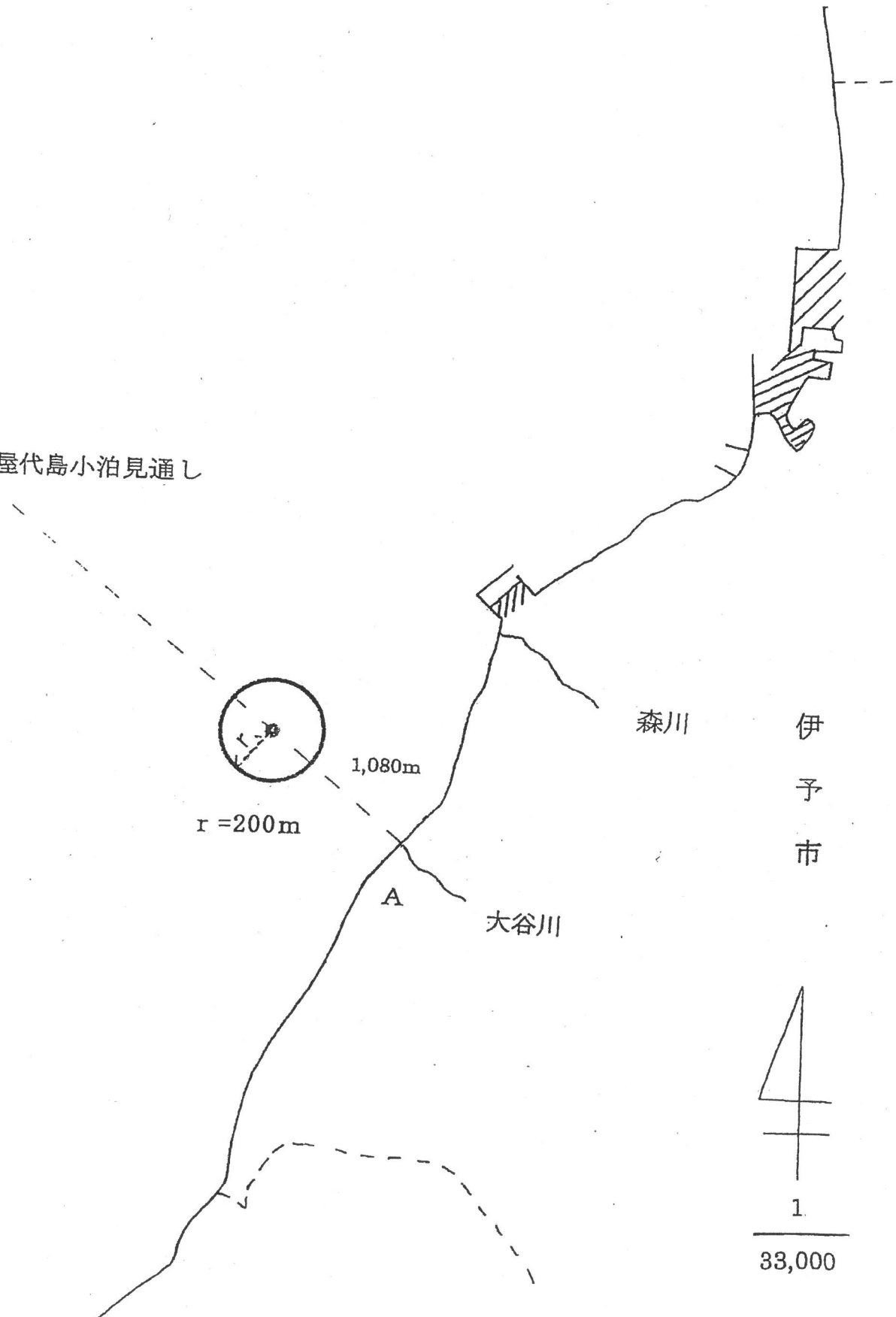


伊共第68号 漁場図

松前町

山口県屋代島小泊見通し



伊予市

森川

大谷川

1,080m

$r = 200\text{m}$

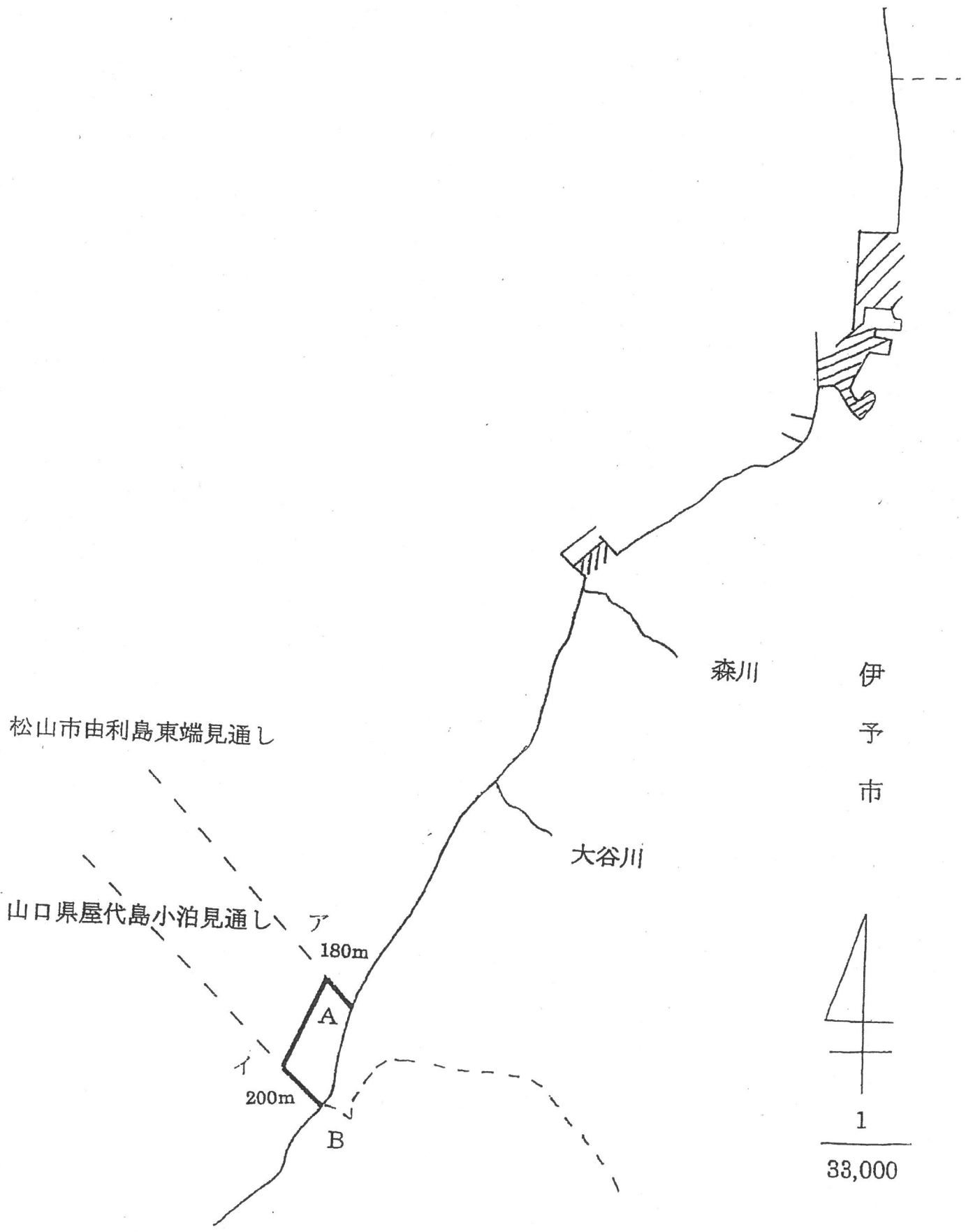
A



33,000

伊共第69号 漁場図

松前町



伊共第70号 漁場図

伊予市森と同市双海町高野川との
最大高潮時海岸線における境界

A

高野川

伊予市双海町

Aから山口県屋代島小泊見通し線
1,000m

上灘

高岸

伊予市双海町大久保甲
1843おぶそ川水路口中央

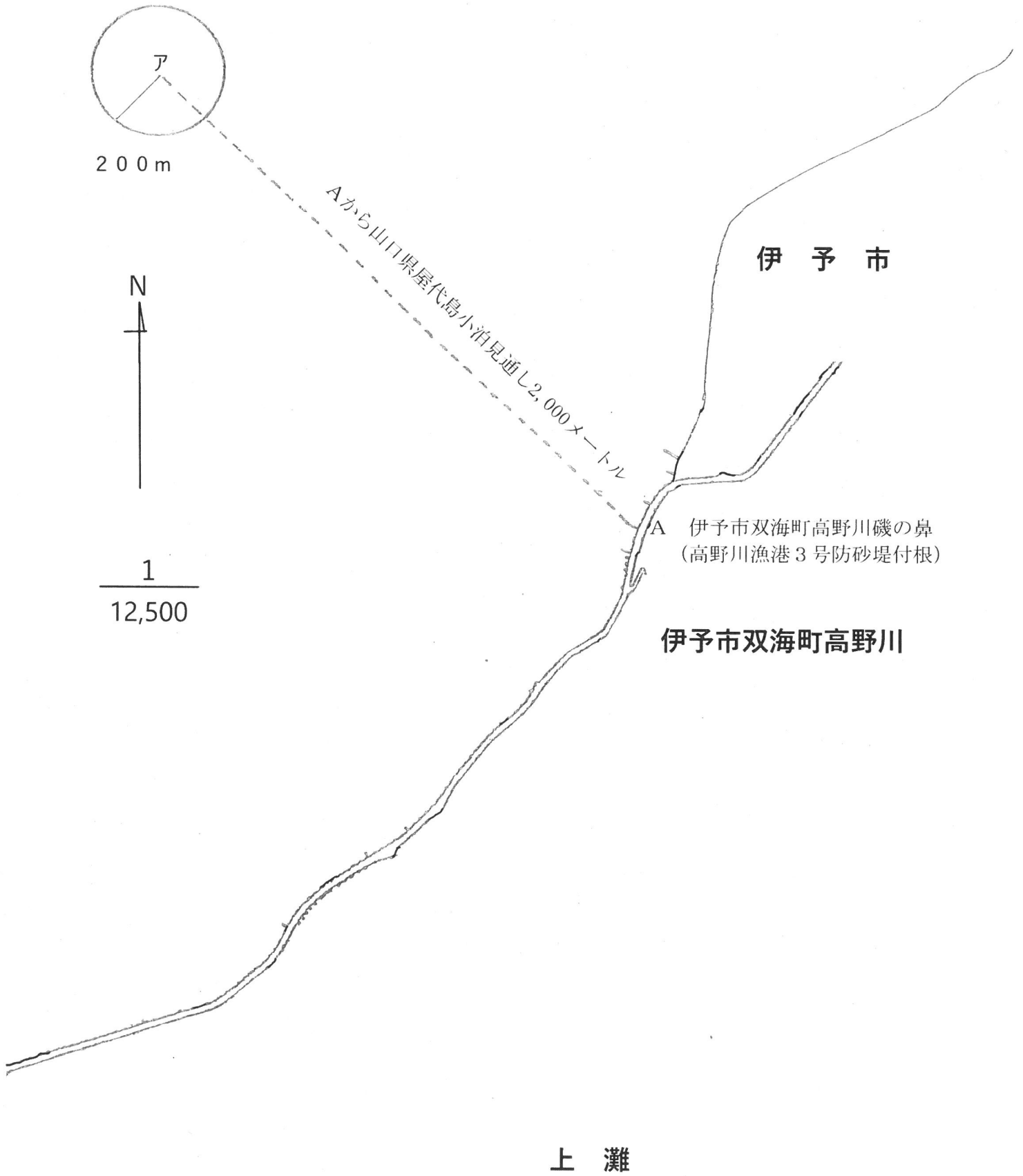
B

$\frac{1}{25,000}$

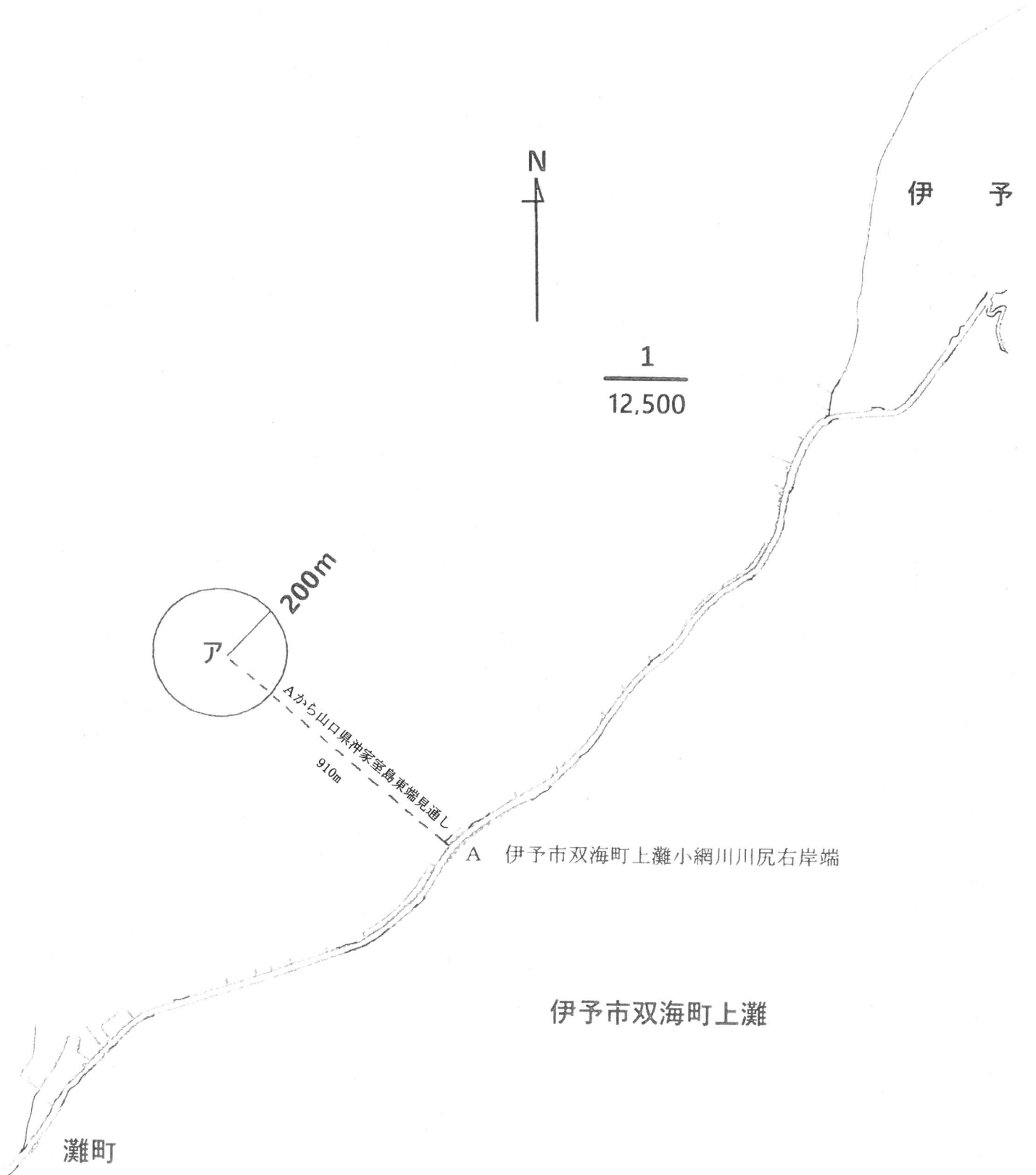
Bから同島上津無山右端見通し(320度)線
1,000m



伊共第71号 漁場図



伊共第72号 漁場図

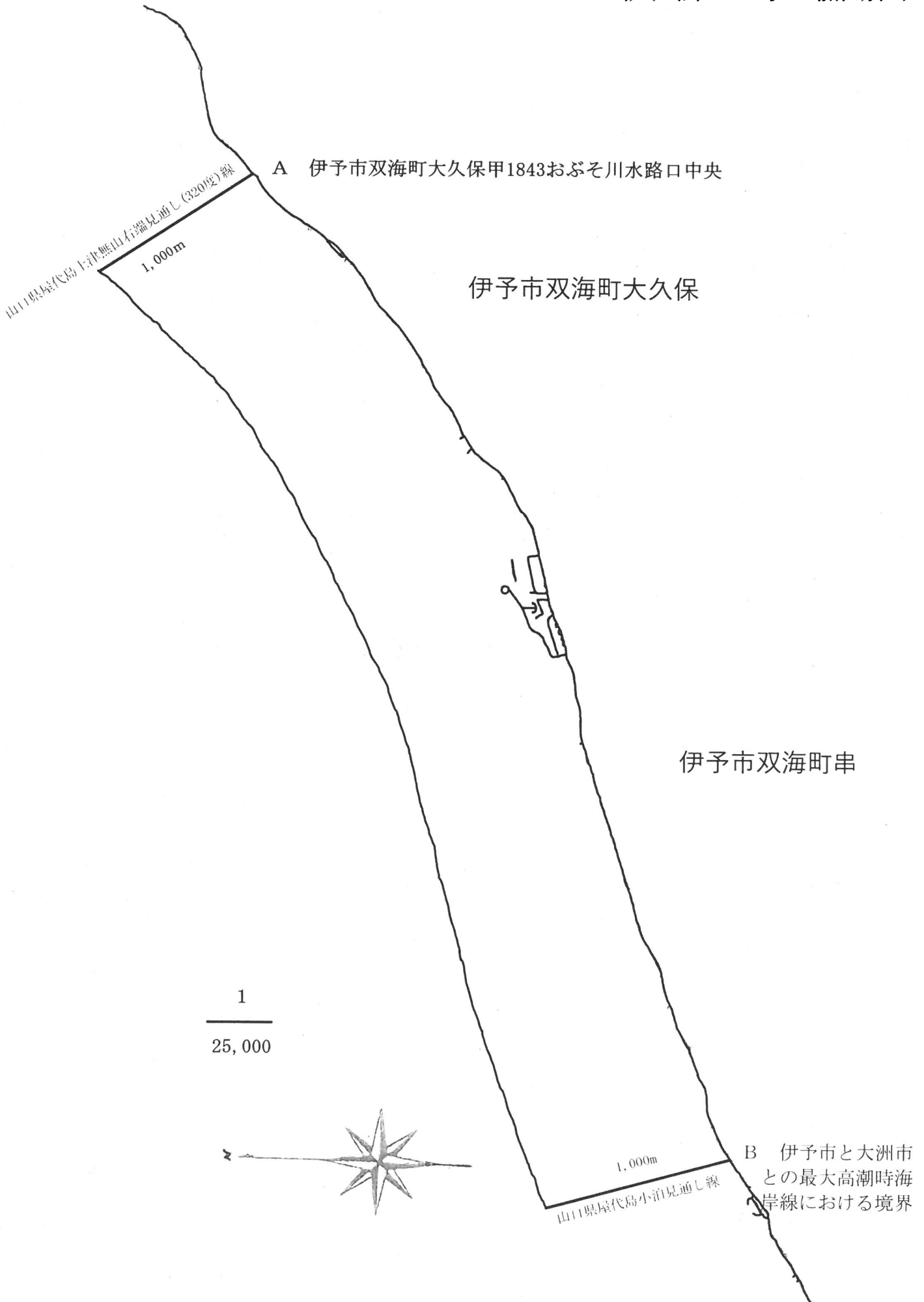


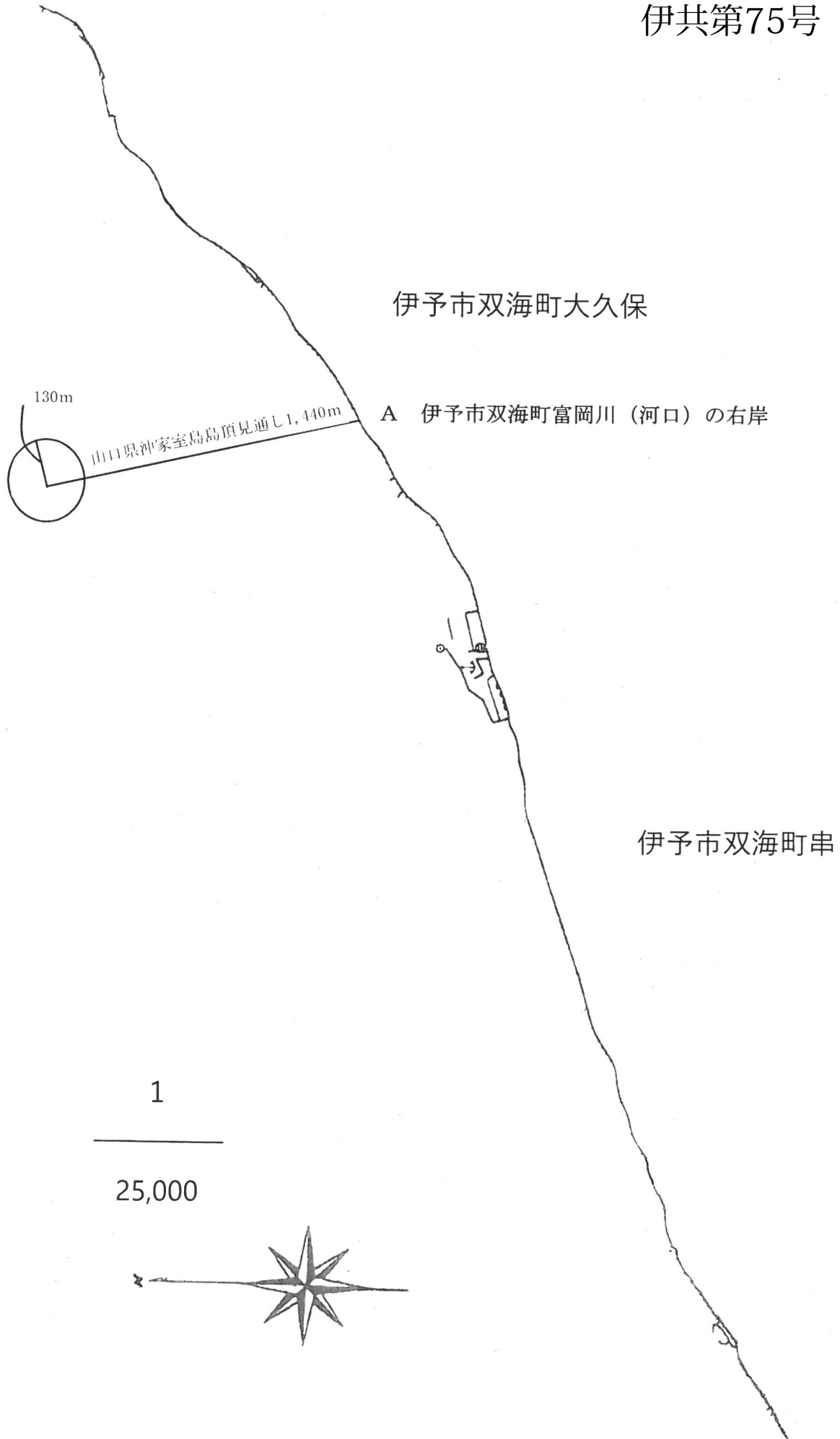


1

12,500

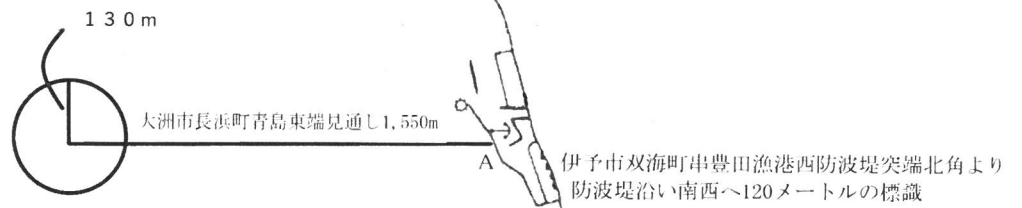







伊共第76号 漁場図

伊予市双海町大久保



伊予市双海町串

1
25,000



伊予市双海町大久保

130m

大洲市長浜町青島東端見通し1.080m

A

伊予市双海町串乙1189番地18地先の標識 (マド石)

伊予市双海町串

1
25,000

