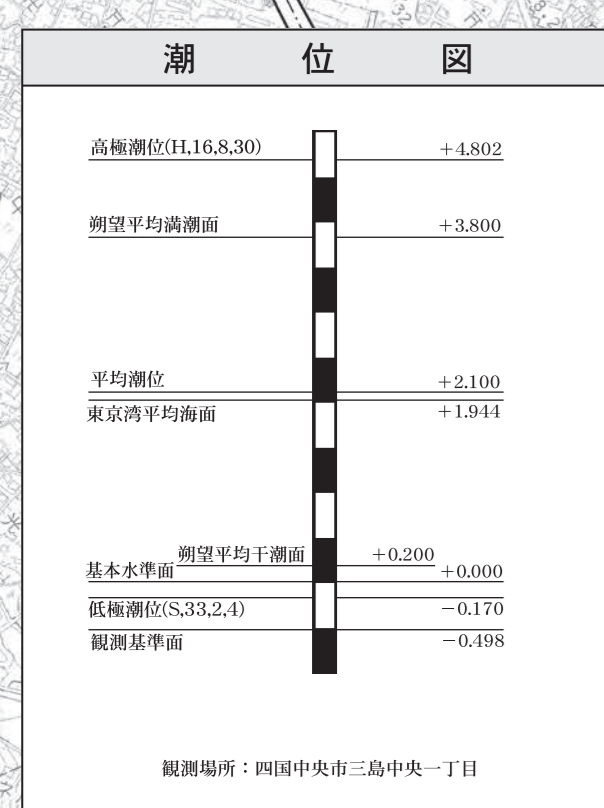
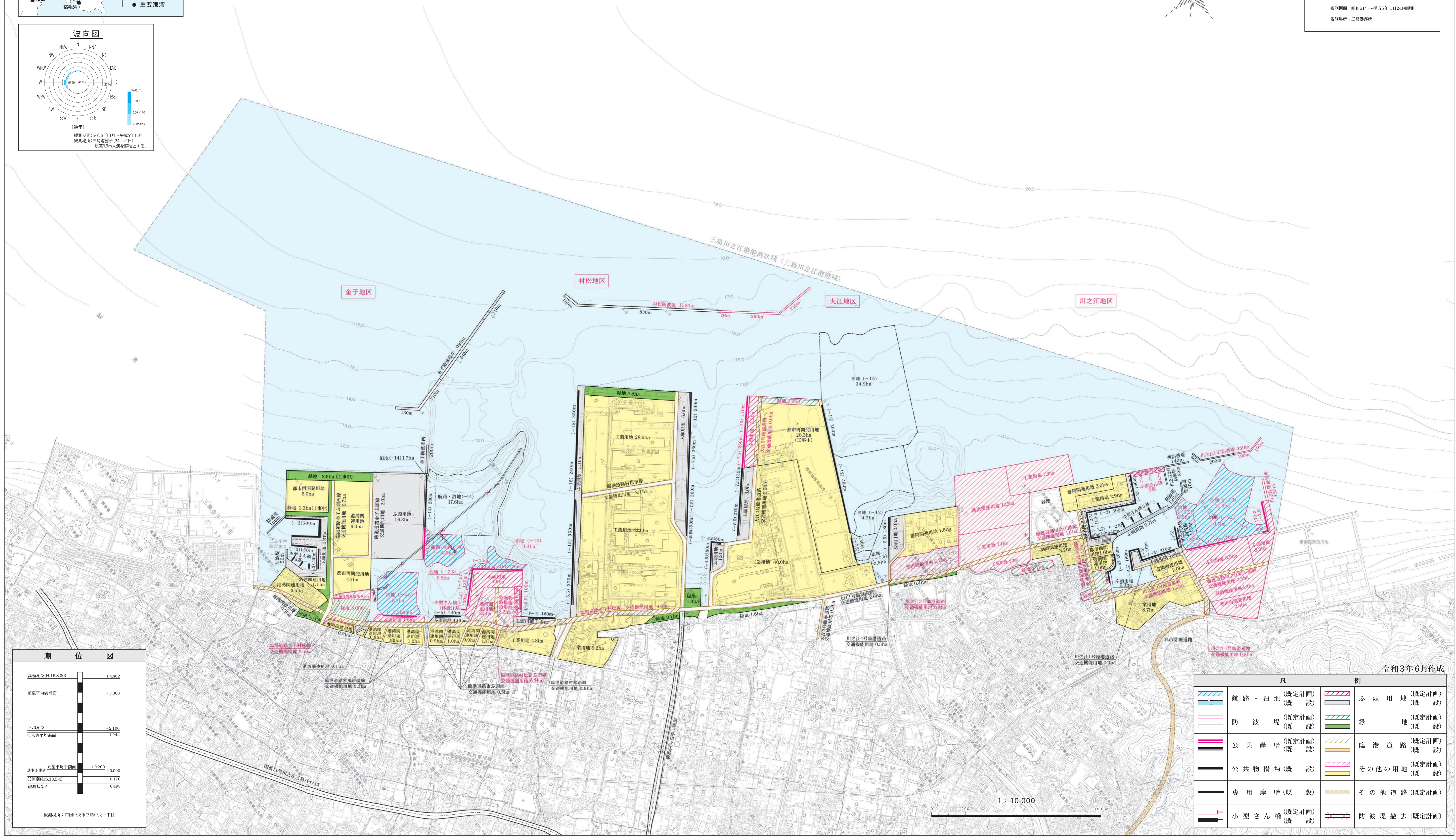
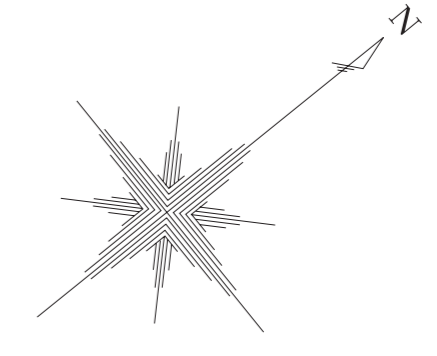
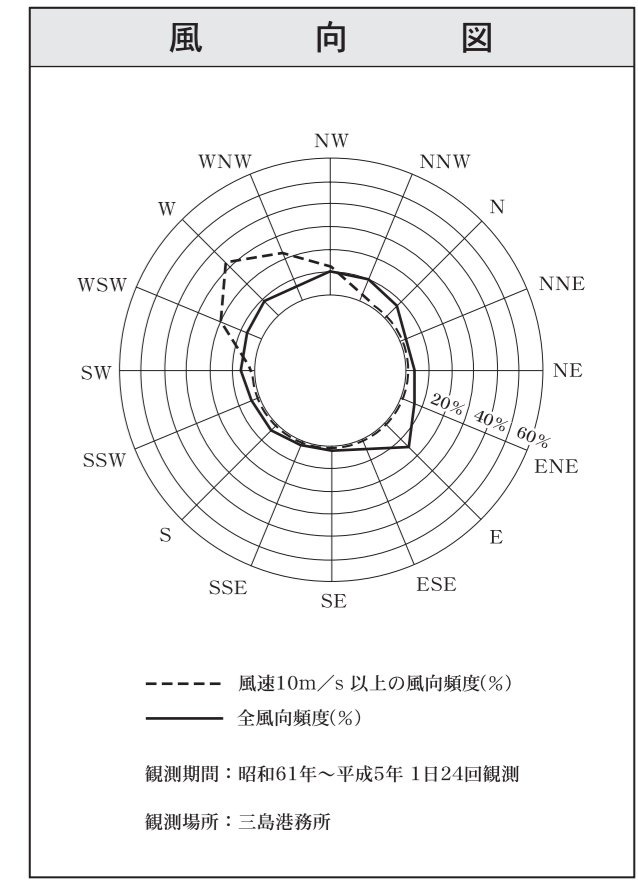
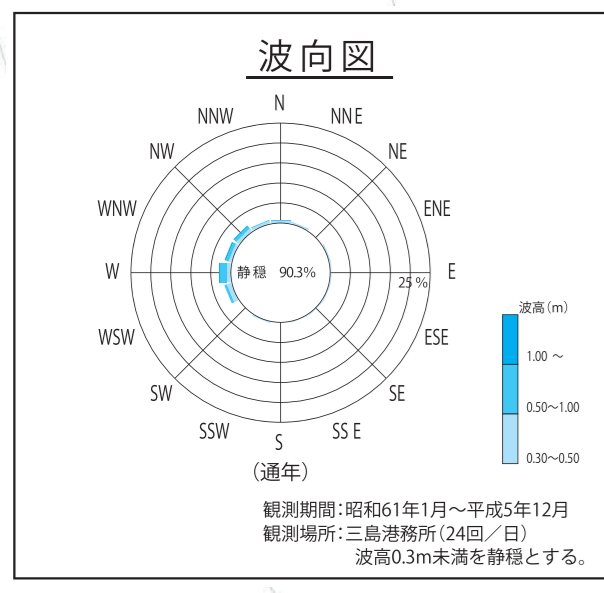


三島川之江港港湾計画図

S = 1/10,000



令和3年6月作成

凡		例	
	航路・泊地 (既定計画)		ふ頭用地 (既定計画)
	航路・泊地 (既設)		緑地 (既定計画)
	防波堤 (既定計画)		臨港道路 (既定計画)
	防波堤 (既設)		臨港道路 (既設)
	公共岸壁 (既定計画)		その他の用地 (既定計画)
	公共岸壁 (既設)		その他の用地 (既設)
	公共物揚場 (既定計画)		その他の道路 (既定計画)
	公共物揚場 (既設)		その他の道路 (既設)
	専用岸壁 (既定計画)		防波堤撤去 (既定計画)
	専用岸壁 (既設)		防波堤撤去 (既設)
	小型さん橋 (既定計画)		
	小型さん橋 (既設)		

1:10,000

観測場所：四国中央市三島中央一丁目