

豊後水道 海況情報 令和5年2月号

愛媛県農林水産研究所水産研究センター

○調査日：令和5年2月 北部海域：16日 中部海域：22日 南部海域：17日
 ○調査船：愛媛県農林水産研究所水産研究センター 試験船「よしゅう」

1. 海況

- ・水温：北部・中部海域は全層で「平年並み」。
 南部海域は0～50m層で「やや低め」、75～100m層で「平年並み」。
- ・塩分：北部・中部海域は0m層で「やや低め」、10～75m層で「低め」。
 南部海域は0m層で「やや低め」、10～20m及び75m層で「かなり低め」、50m及び100m層で「低め」。
- ・透明度：北部・中部・南部海域ともに「平年並み」。

2. 定置水温(宇和島市下波)

1月下旬以降「やや低め」で推移しています。

3. 黒潮流軸位置

海上保安庁 2月22日発行海洋速報(2月21日の海況)より
 黒潮は都井岬及び足摺岬からやや離岸しています。

2月21日の海況(2月22日報)

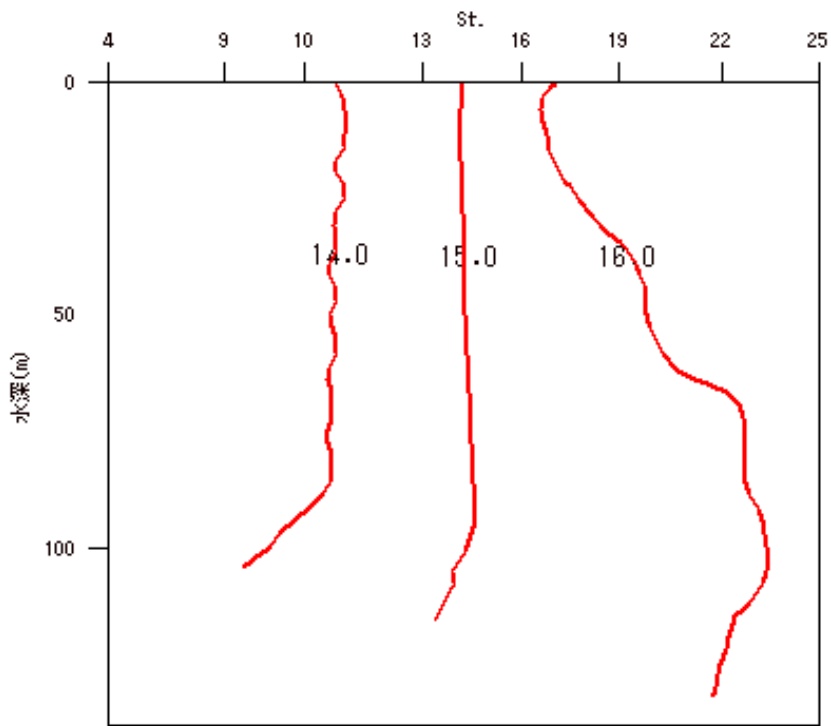
| 都井岬 | | 足摺岬 | | 室戸岬 | | 潮岬 | |
|-----|----|-----|----|-----|-----|----|-----|
| 方向 | 距離 | 方向 | 距離 | 方向 | 距離 | 方向 | 距離 |
| ESE | 40 | SE | 45 | SSE | 115 | S | 190 |



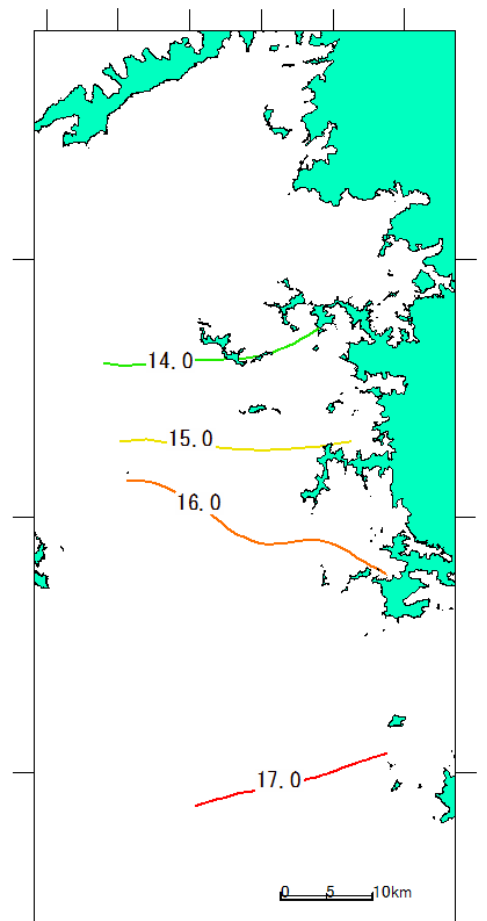
表1 海域別平均値

平年値は、平成3年(1991)から令和2年(2020)の30年平均値です。

| 項目 | 海域 | 北部(st1～11) | | | | 中部(st12～20) | | | | 南部(st21～28) | | | |
|--------|------|------------|-------|-------|-------|-------------|-------|-------|-------|-------------|-------|-------|-------|
| | | 平均 | 平年比 | 前年比 | 前月比 | 平均 | 平年比 | 前年比 | 前月比 | 平均 | 平年比 | 前年比 | 前月比 |
| 水 温 | 0m | 13.46 | -0.18 | 0.09 | -1.92 | 15.65 | -0.48 | -0.81 | -1.27 | 16.76 | -0.84 | -0.12 | -2.26 |
| | 10m | 13.49 | -0.22 | 0.11 | -1.91 | 15.62 | -0.55 | -0.72 | -1.30 | 16.72 | -0.98 | -0.16 | -2.06 |
| | 20m | 13.48 | -0.22 | 0.11 | -1.92 | 15.55 | -0.53 | -0.71 | -1.32 | 16.68 | -0.96 | -0.19 | -1.68 |
| | 50m | 13.49 | -0.11 | 0.15 | -1.92 | 15.38 | -0.33 | -0.43 | -1.41 | 16.44 | -0.86 | -0.39 | -1.23 |
| | 75m | 13.86 | -0.24 | 0.13 | -1.72 | 15.18 | -0.22 | -0.29 | -1.55 | 16.35 | -0.53 | -0.42 | -0.99 |
| | 100m | | | | | | | | | 16.24 | -0.24 | -0.35 | -0.81 |
| 透明度(m) | | 12.6 | -0.7 | -0.5 | 0.3 | 18.2 | 0.3 | -0.6 | -4.0 | 21.4 | 0.2 | -0.5 | 2.4 |
| 塩 分 | 0m | 34.00 | -0.27 | -0.04 | 0.12 | 34.36 | -0.23 | -0.11 | 0.09 | 34.49 | -0.19 | -0.08 | 1.17 |
| | 10m | 34.05 | -0.27 | -0.04 | 0.04 | 34.45 | -0.18 | -0.11 | 0.11 | 34.53 | -0.18 | -0.08 | 0.07 |
| | 20m | 34.05 | -0.27 | -0.05 | 0.03 | 34.45 | -0.17 | -0.11 | 0.11 | 34.53 | -0.18 | -0.08 | 0.10 |
| | 50m | 34.06 | -0.27 | -0.06 | 0.04 | 34.43 | -0.18 | -0.09 | 0.09 | 34.52 | -0.16 | -0.09 | 0.08 |
| | 75m | 34.17 | -0.26 | -0.03 | 0.08 | 34.41 | -0.18 | -0.07 | 0.08 | 34.52 | -0.16 | -0.09 | 0.08 |
| | 100m | | | | | | | | | 34.52 | -0.13 | -0.08 | 0.08 |



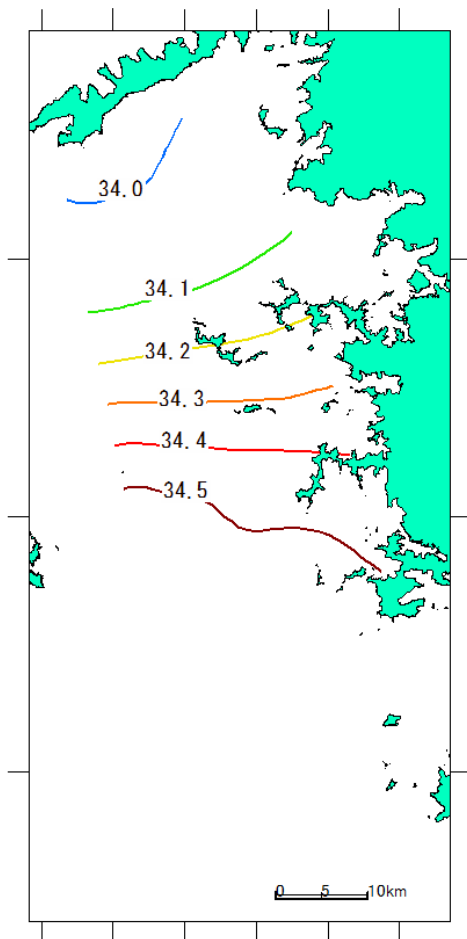
水温鉛直分布図



32° 36' N

132° 04' E

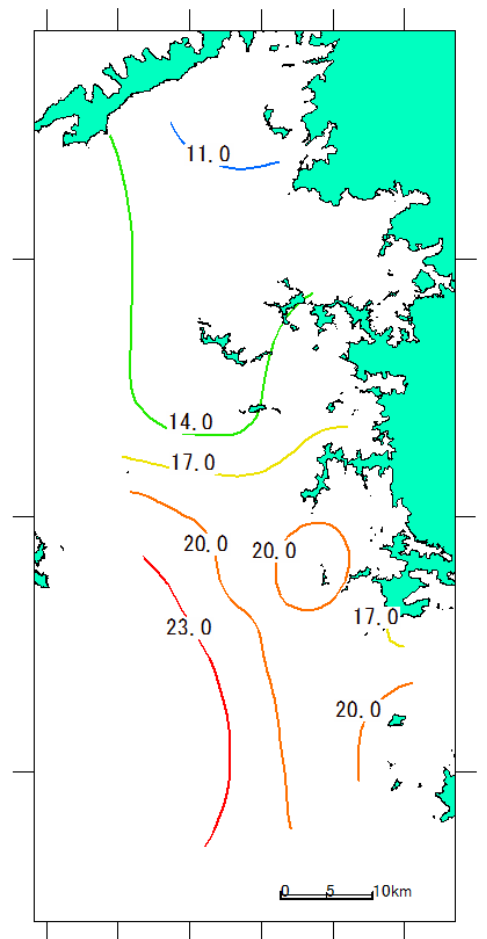
水温(10m層・°C)



32° 36' N

132° 04' E

塩分(10m層・psu)

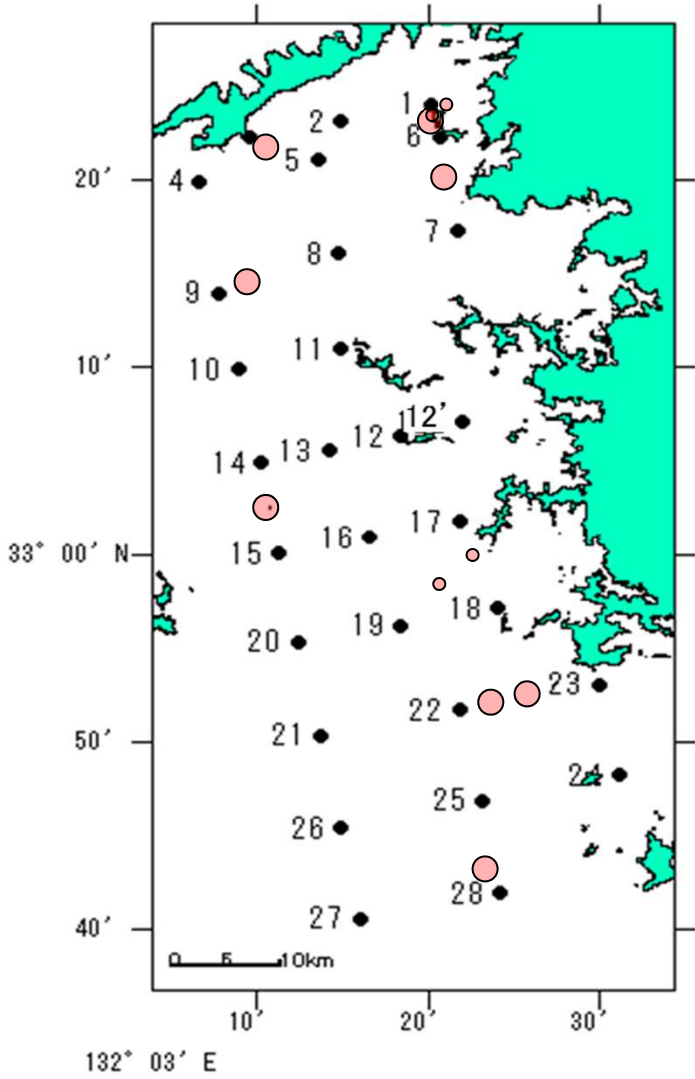


32° 36' N

132° 04' E

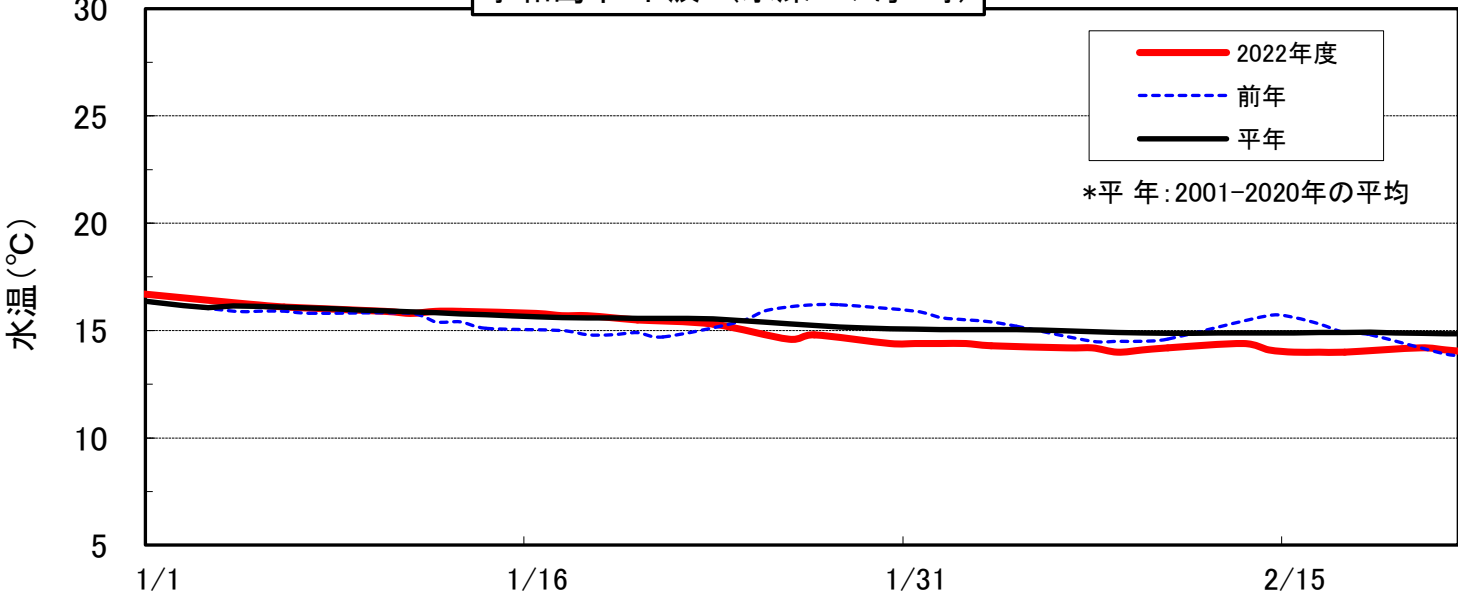
透明度(m)

凡例： 小魚群： ○ 中魚群： ● 大魚群： ●



魚群分布

宇和島市 下波 (水深5m/毎9時)



*平 年:2001-2020年の平均

定置水温(下波)